






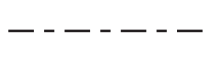














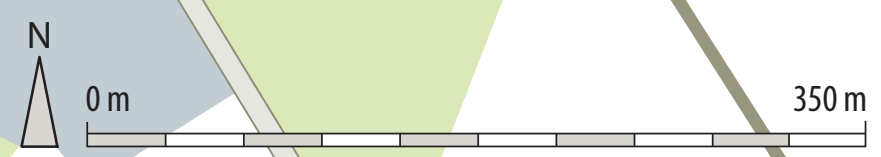


**Legende**

-  Bos
-  Privaat bos
-  Nieuw aangeplant bos
-  Grasland
-  Boomgaard
-  Bebouwing en tuinen
-  Water
-  Domeingrens
-  Gemeentegrens
-  Onverharde weg
-  Ontoegankelijke weg
-  Wandelpad
-  Wandel, en fiets- en ruiterspad
-  U bent hier
-  Infobord
-  Picknickplaats
-  Vrij toegankelijke zone
-  Hondenloosloopzone
-  Parking
-  Kerk
-  Kapel
-  Kasteel



**U BENT HIER**



**Bellevuebos**

**Kortesseem**

**Guigoven**

**Kasteel Bellevue**

**Kasteelhoeve Haagsmeer**

**Kasteel De Donnea**

Winterbeek

WOUDDAL

LEEUWERSTRAAT

BRANDSTRAAT

BOSWEG

TONGERESTENWEG

BREDEWEG

KLEINWEG

GROENSTRAAT

TONGERESTENWEG

TOEGERESTENWEG

N20

N777

N76

ZONNEVELDWEG

GRONDESTRACHT

RULLECOVENSTRAAT

WOUDDAL

BRANDSTRAAT

LEEUWERSTRAAT

DIEPESTRAAT

BELLEVUE