















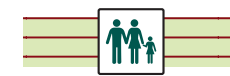












Legende

-  Bos
-  Privaat bos
-  Grasland
-  Boomgaard
-  Bebouwing en tuinen
-  Water
-  Gemeentegrens
-  Onverharde weg
-  Wandelpad
-  Fietspad
-  Ruiterspad
-  Ruiters- en menpad
-  Bertemboswandeling (7,2 km)
-  Koeheidwandeling (5 km)
-  U bent hier
-  Speelzone
-  Vrij toegankelijke zone
-  Infobord
-  Picknickbank
-  Schuilhut
-  Parking
-  Kerk
-  Kapel
-  treinstation
-  Watertoren
-  Hoeve
-  Fietsknooppunt



Beisem

Veltem-Beisem

Eikenbos

Bertembos

Vossenhol

BERTEM

N2

94

37

95

N3

VRT
Zendstation

Augustijnerhoeve

Leuven >

< Brussel