

Beheerplan duinen Koksijde, Nieuwpoort en Middelkerke

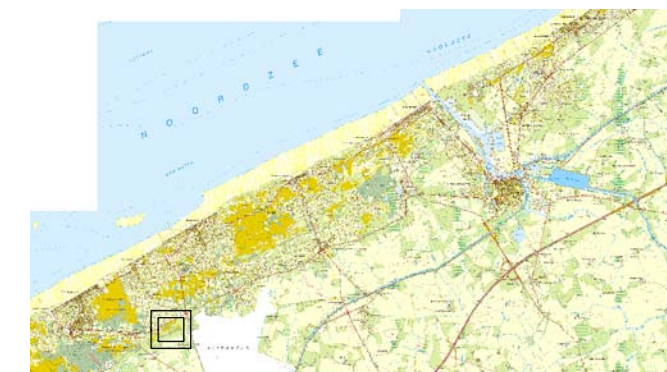
Kaart 4.3.1: Vegetatiekaart

Complex 1 partim: Belvédèreduinen



Legende

	contour		Natte ruigte
	Onbegroeid		Dauwbraam
	Schaarsbegroeid		Kruipwilg
	Gefixeerd helmduin		Duindoornstruweel
	Mosduin		Ligusterstruweel
	Mosduin/Duinroos		Overig struweel
	Duingrasland		Exotenstruweel
	Duingrasland/Duinroos		Struweel/Bos
	Grasruigte		Loofbos
	Grasruigte/Duinroos		Naaldbos
	Duinvallei		Cultuurgrasland
	Droge ruigte		Water



bronvermelding: gegevens wvi



0 50 m



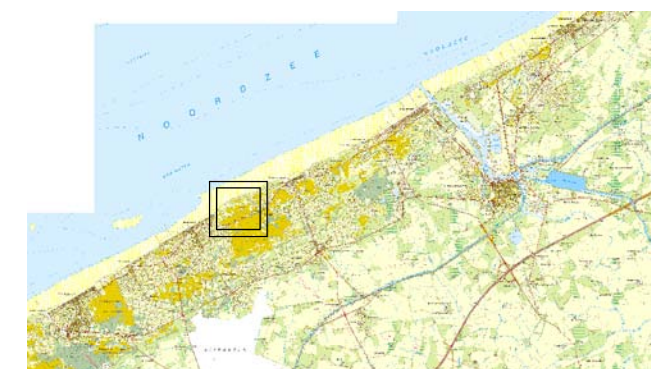
Beheerplan duinen Koksijde, Nieuwpoort en Middelkerke

Kaart 4.3.2a: Vegetatiekaart

Complex 2 partim: Schipgatduinen

Legende

	contour		Kruipwilg
	Onbegroeid		Duindoornstruweel
	Schaarsbegroeid		Ligusterstruweel
	Open helmduin		Overig struweel
	Gefixeerd helmduin		Exotenstruweel
	Mosduin		Struweel/Bos
	Duingrasland		Loofbos
	Grasruigte		Naaldbos
	Grasruigte/Duinroos		Cultuurgrasland
	Droge ruigte		Antropoogeen
	Dauwbraam		



bronvermelding: gegevens INBO

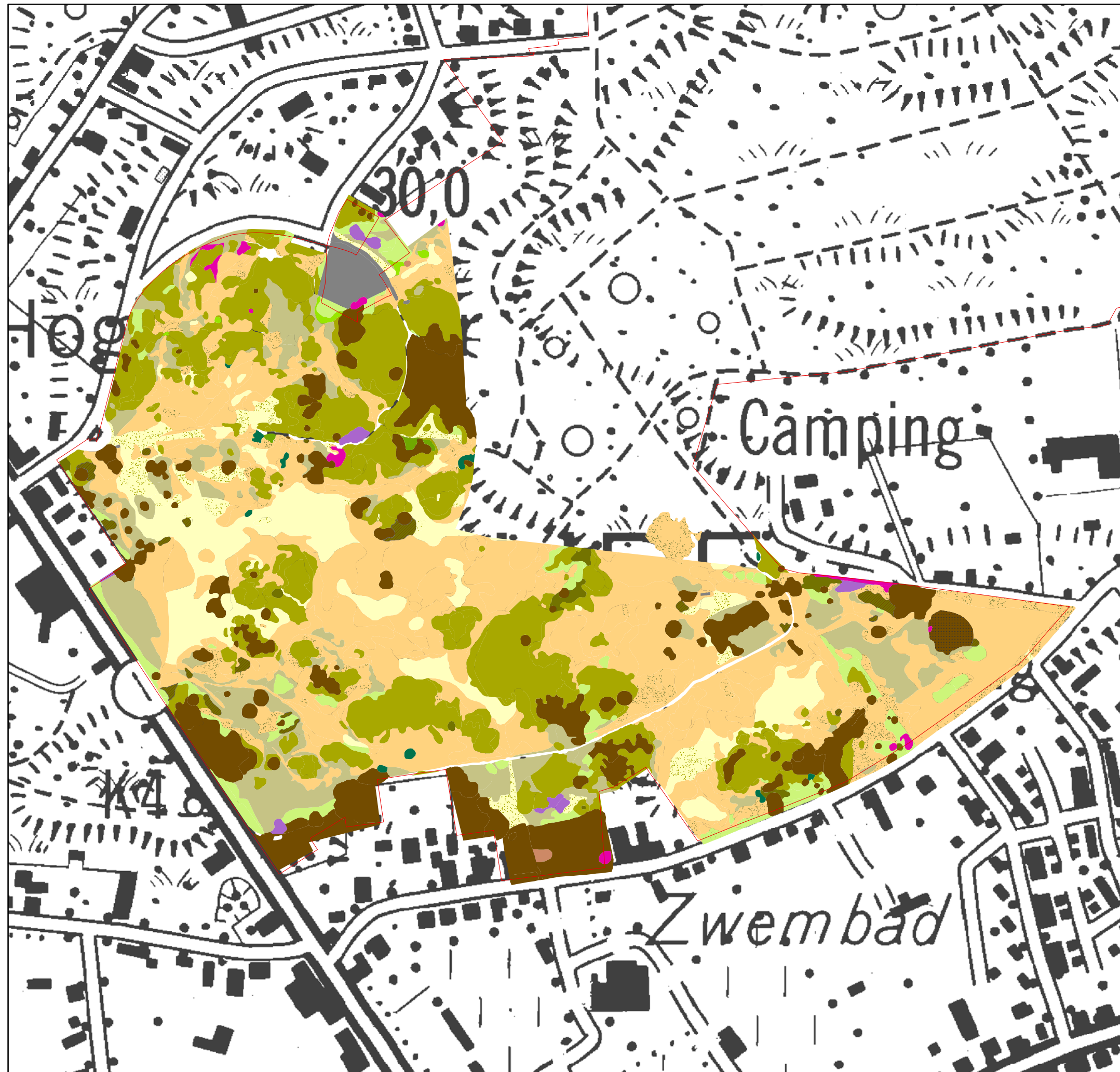


0 50 m



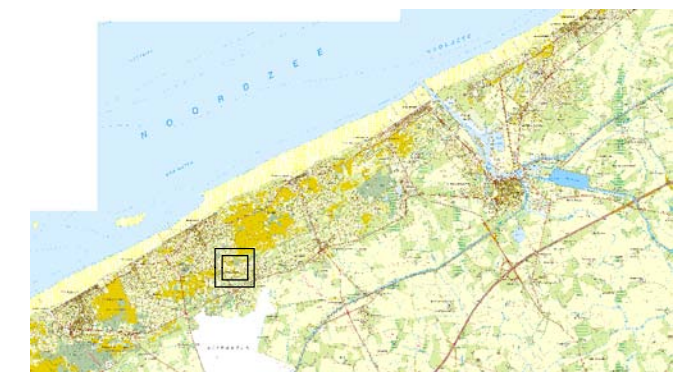
Beheerplan duinen Koksijde, Nieuwpoort en Middelkerke

Kaart 4.3.2b: Vegetatiekaart
Complex 2 partim: Hoge Blekker



Legende

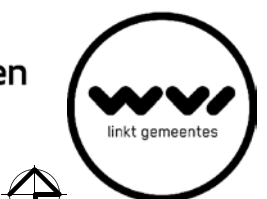
	contour		Kruipwilg
	Onbegroeid		Duindoornstruweel
	Schaarsbegroeid		Ligusterstruweel
	Open helmduin		Overig struweel
	Gefixeerd helmduin		Exotenstruweel
	Mosduin		Struweel/Bos
	Duingrasland		Loofbos
	Grasruigte		Naaldbos
	Droge ruigte		Antropogeen
	Dauwbraam		



bronvermelding: gegevens INBO



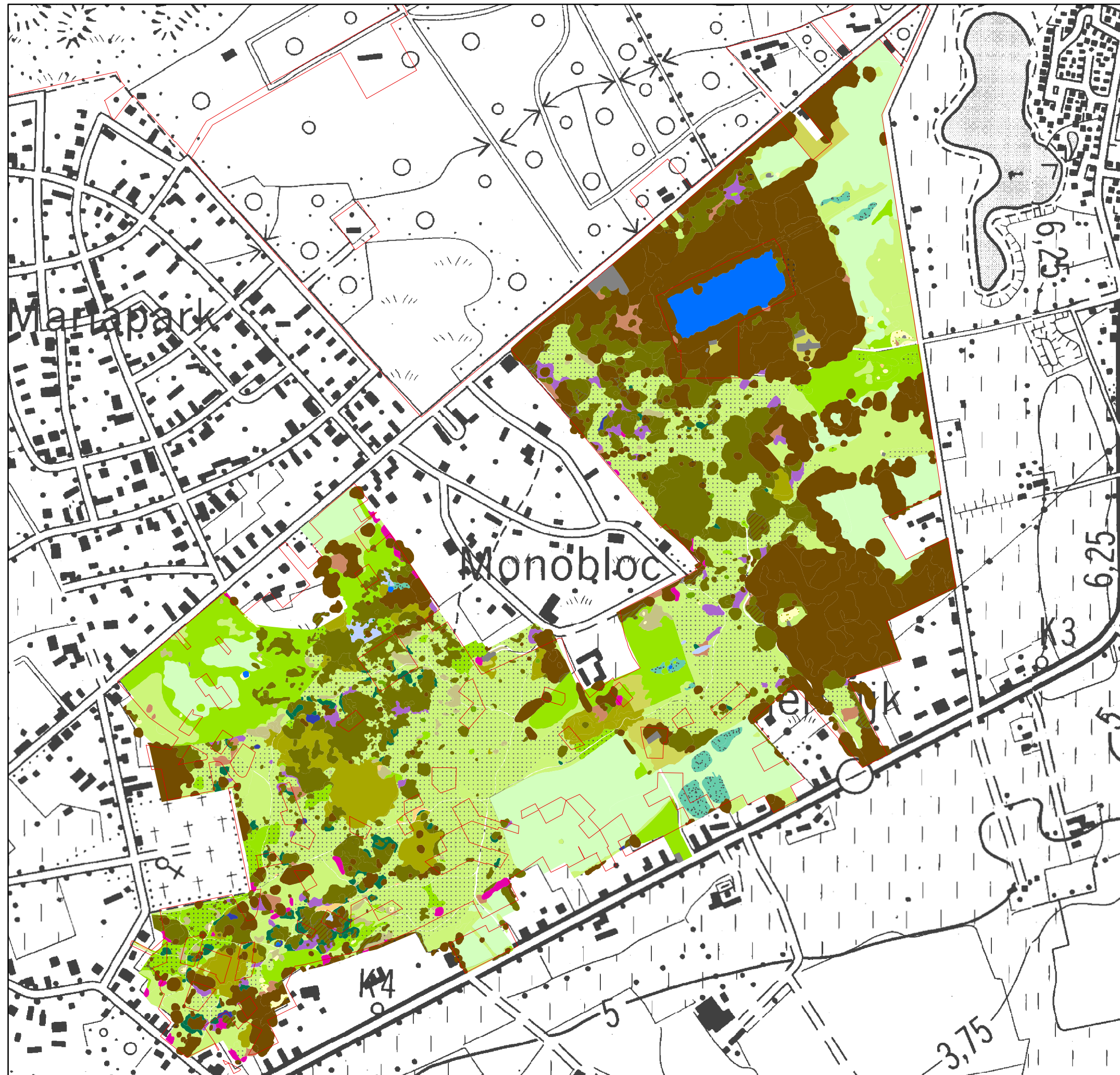
0 50 m



Beheerplan duinen Koksijde, Nieuwpoort en Middelkerke

Kaart 4.3.3b: Vegetatiekaart

Complex 3 partim: Oostvoorduinen



	contour		Droge ruigte
	Onbegroeid		Dauwbraam
	Schaarsbegroeid		Kruipwilg
	Open helmduin		Duindoornstruweel
	Mosduin		Ligusterstruweel
	Mosduin/Duinroos		Overig struweel
	Soortenarm grasland		Exotenstruweel
	Duingrasland		Struweel/Bos
	Duingrasland/Duinroos		Loofbos
	Grasruigte		Naaldbos
	Grasruigte/Duinroos		Cultuurgrasland
	Zilverschoongrasland		Oevervegetatie
	Duinvallei		Water
	Duinvallei/Kruipwilg		Antropogeen



bronvermelding: gegevens INBO



0 50 m



Vlaanderen
is natuur



Beheerplan duinen Koksijde, Nieuwpoort en Middelkerke

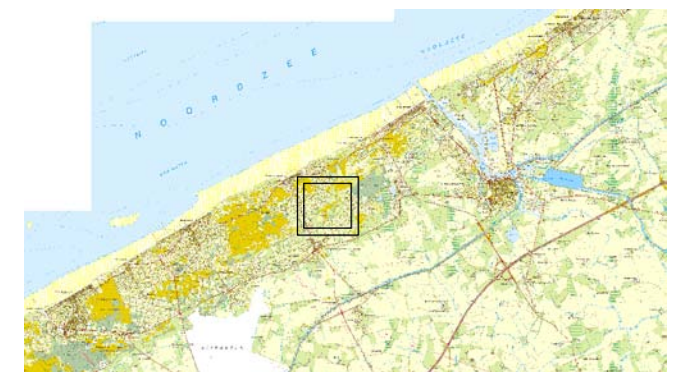
Kaart 4.3.3c: Vegetatiekaart

Complex 3 partim: Plaatsduinen



Legende

 contour	 Dauwbraam
 Onbegroeid	 Kruiwilg
 Schaarsbegroeid	 Duindoornstruweel
 Open helmduin	 Ligusterstruweel
 Gefixeerd helmduin	 Overig struweel
 Mosduin	 Exotenstruweel
 Mosduin/Duinroos	 Struweel/Bos
 Duingrasland	 Loofbos
 Grasruigte	 Naaldbos
 Grasruigte/Duinroos	 Cultuurgrasland
 Droge ruigte	 Antropogeen



bronvermelding: gegevens INBO

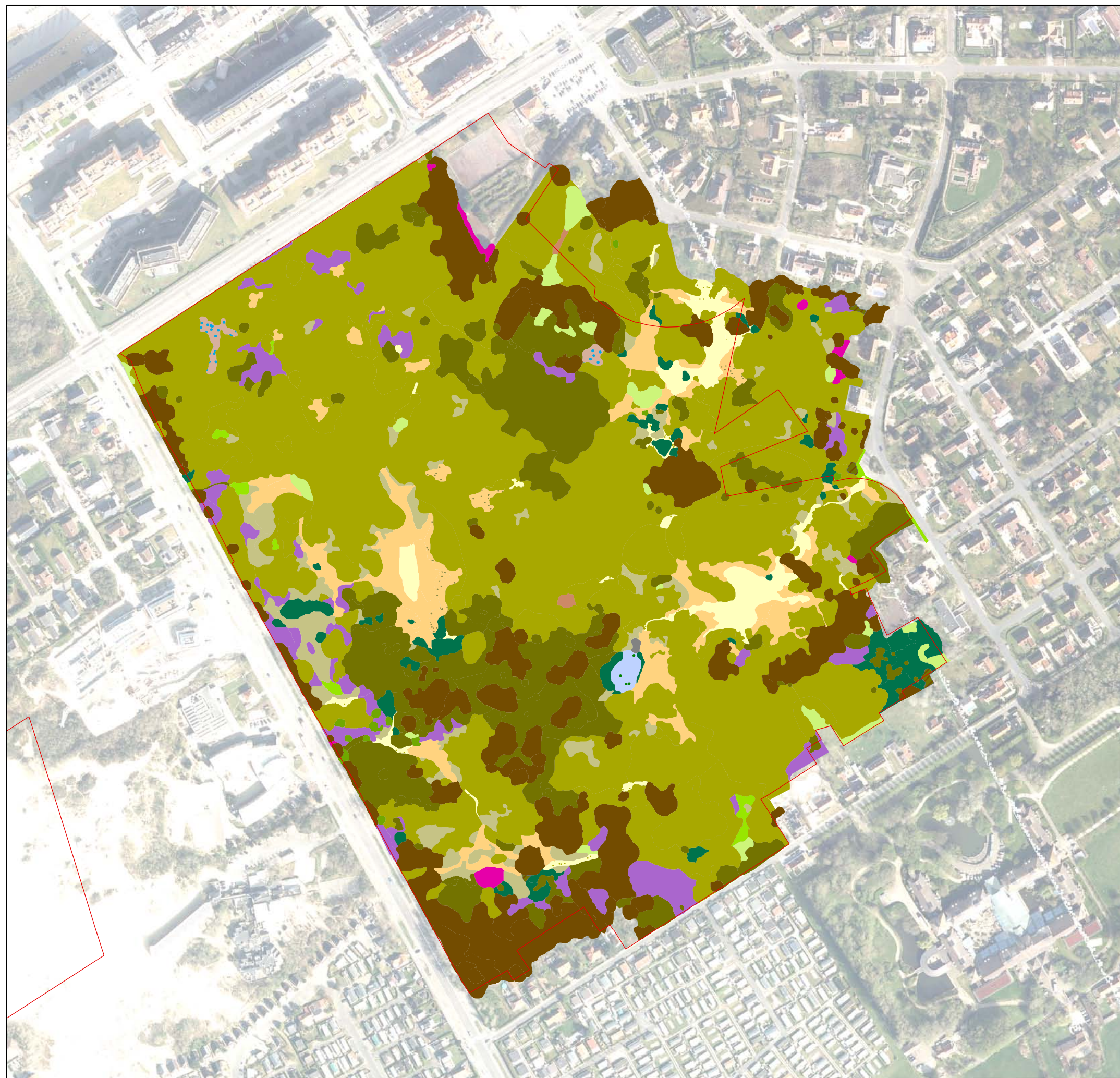


0 50 m



Beheerplan duinen Koksijde, Nieuwpoort en Middelkerke

Kaart 4.3.4: Vegetatiekaart
Complex 4 partim: Simlidiunen

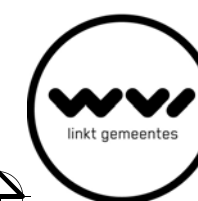


Legende

 contour	 Natte ruigte
 Onbegroeid	 Dauwbraam
 Schaarsbegroeid	 Kruiwilg
 Open helmduin	 Duindoornstruweel
 Gefixeerd helmduin	 Ligusterstruweel
 Mosduin	 Overig struweel
 Duingrasland	 Exotenstruweel
 Grasruigte	 Struweel/Bos
 Duinvallei/Kruiwilg	 Loofbos
 Droge ruigte	 Antropogeen



bronvermelding: gegevens INBO



0 50 m



Beheerplan duinen Koksijde, Nieuwpoort en Middelkerke

Kaart 4.3.5: Vegetatiekaart

Complex 5 partim: Laureinsduinen



Legende

 contour	 Natte ruigte
 Onbegroeid	 Dauwbraam
 Schaarsbegroeid	 Kruiwilg
 Embryonaal duin	 Duindoornstruweel
 Open helmduin	 Ligusterstruweel
 Gefixeerd helmduin	 Overig struweel
 Mosduin	 Exotenstruweel
 Duingrasland	 Struweel/Bos
 Grasruigte	 Loofbos
 Grasruigte/Duinroos	 Naaldbos
 Duinvallei	 Water
 Droge ruigte	 Antropogeen



bronvermelding: wvi


























0 50 m

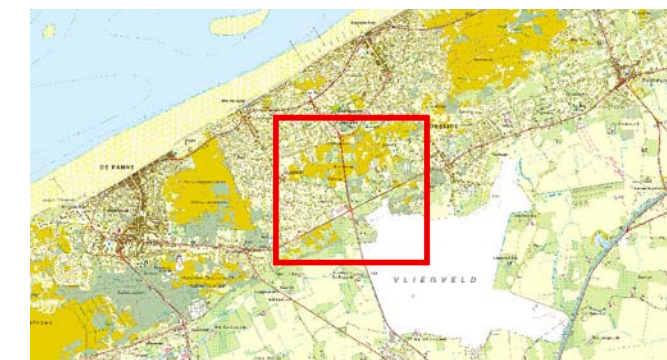


Beheerplan duinen Koksijde, Nieuwpoort en Middelkerke

Kaart 4.4: Exotenkaart
Complex 1: Noordduinen - Belvédère



-  contour
-  Amerikaanse vogelkers
-  Bruidsluier
-  Cotoneaster
-  Hemelboom
-  Jeneverbes
-  Mahonie
-  Noorse esdoorn
-  Olijfwilg
-  Palmlelie
-  Ribes aureum
-  Ribes odoratum
-  Ribes sanguineum
-  Rimpelroos
-  Sering
-  Sneeuwbal
-  Sneeuwbes
-  Spec
-  Valse acacia
-  Weichselboom
-  Wilde wingerd
-  Mahonie
-  Mix



bronvermelding: gegevens INBO





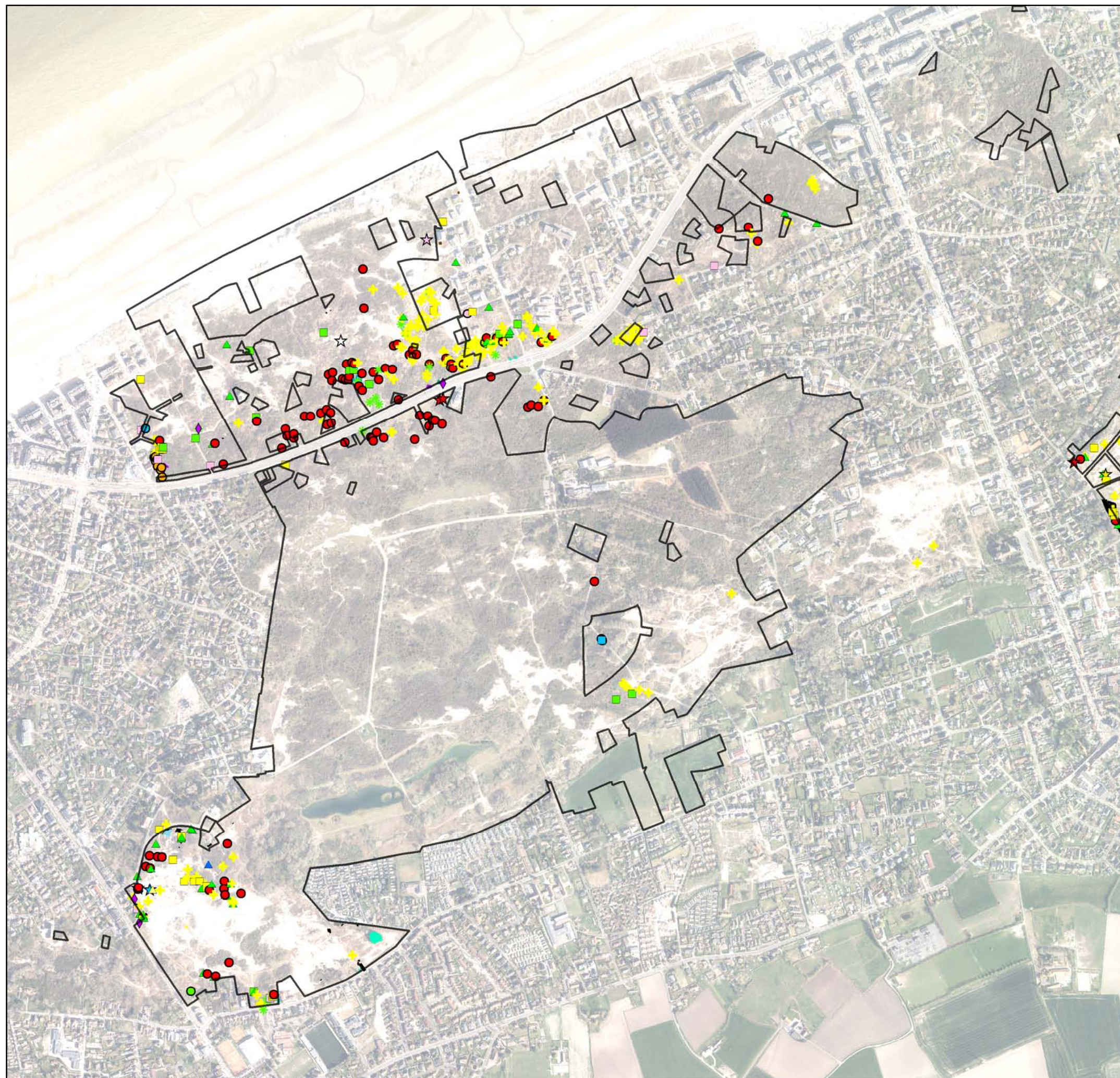

0 100 m



Beheerplan duinen Koksijde, Nieuwpoort en Middelkerke

Kaart 4.4: Exotenkaart

Complex 2: Schipgatduinen - Doornpanne - Sint-André - Hoge Blekker



- | | |
|-----------------------|-----------------------|
| contour | Amerikaanse vogelkers |
| Amerikaanse vogelkers | Cotoneaster |
| Balsempopulier | Cypres |
| Boksdoo | Den |
| Bruidslui | Fluweelboom |
| Canadapopulier | Haagliguster |
| Chinese kamperfoelie | Hemelboom |
| Cotoneaster | Klimop |
| Duetzia sp | Mahonie |
| Esdoorn | Mix |
| Hemelboom | Prunus spec |
| Jeneverbes | Rimpelroos |
| Kamperfoelie cultiv | Sering |
| Mahonie | Spar |
| Meelbes | Tamarix |
| Prunus spec | |
| Ribes odoratum | |
| Ribes sanguineum | |
| Rimpelroos | |
| Rosa balsamica | |
| Sering | |
| Sneeuwbal | |
| Sneeuwbes | |
| Steenek | |
| Struikspirea | |
| Tamarix | |



bronvermelding: gegevens INBO

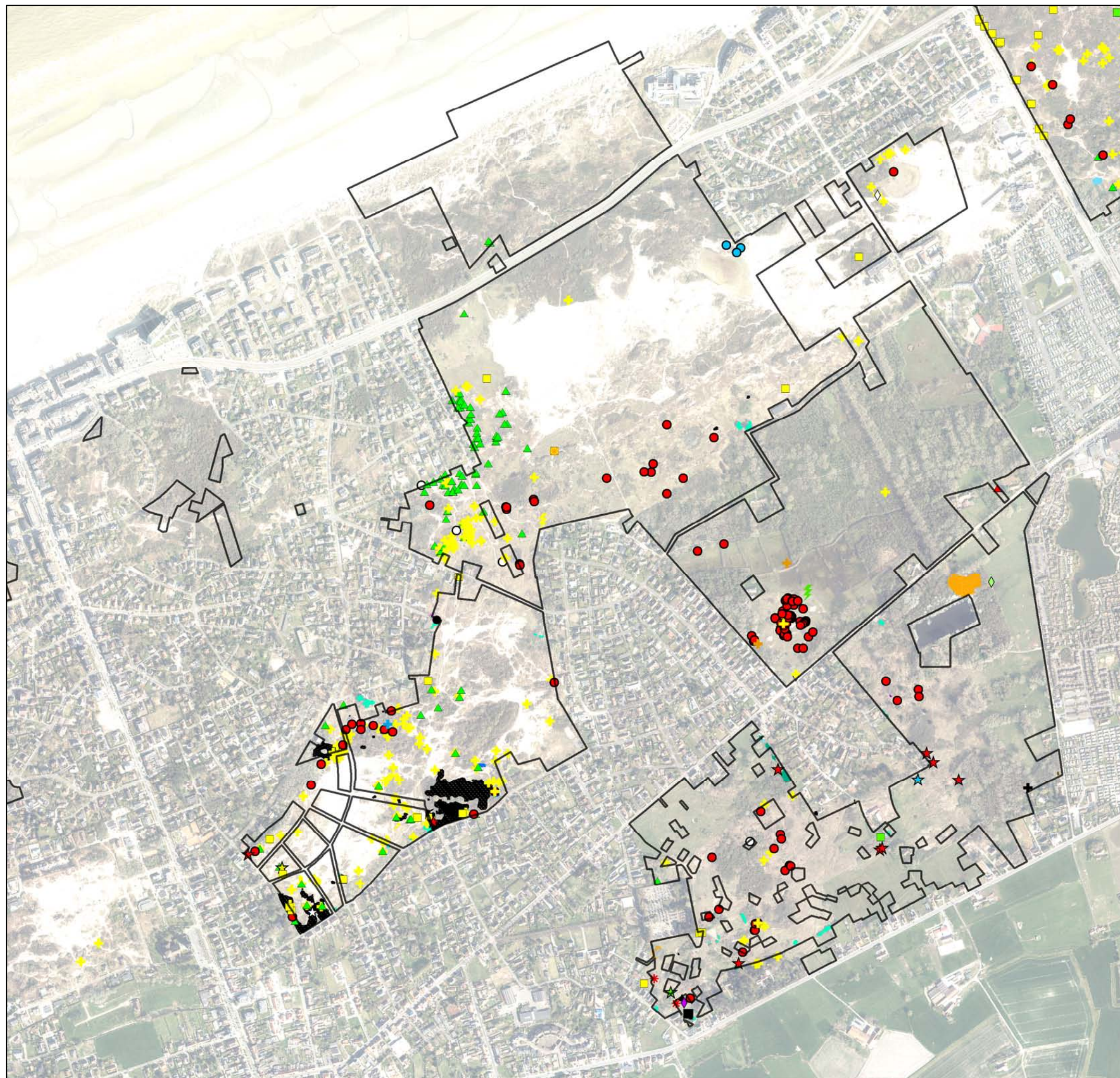


0 100 m



Beheerplan duinen Koksijde, Nieuwpoort en Middelkerke

Kaart 4.4: Exotenkaart
Complex 3: Ter Yde s.l.



- | | |
|-----------------------|-----------------------|
| contour | Amerikaanse vogelkers |
| Amerikaanse vogelkers | Boksdooorn |
| Blazenstruik | Bruidsluijer |
| Bruidsluijer | Chinese kamperfoelie |
| Chinese kamperfoelie | Cotoneaster |
| Cotoneaster | Den |
| Els | Fluweelboom |
| Fluweelboom | Haagliguster |
| Haagliguster | Japane duizendknoop |
| Hemelboom | Klimop |
| Japane duizendknoop | Laurierkers |
| Lijsterbesspirea | Mahonie |
| Mahonie | Mix |
| Meelbes | Rimpelroos |
| Okkernoot | Sering |
| Paardenkastanje | Sneeuwbes |
| Palmlelie | Struikspirea |
| Ribes aureum | |
| Ribes sanguineum | |
| Rimpelroos | |
| Sneeuwbal | |
| Sneeuwbes | |
| Steenik | |
| Struik sp. | |
| Struikspirea | |
| Witte abeel | |
| Witte els | |



bronvermelding: gegevens INBO



0 100 m

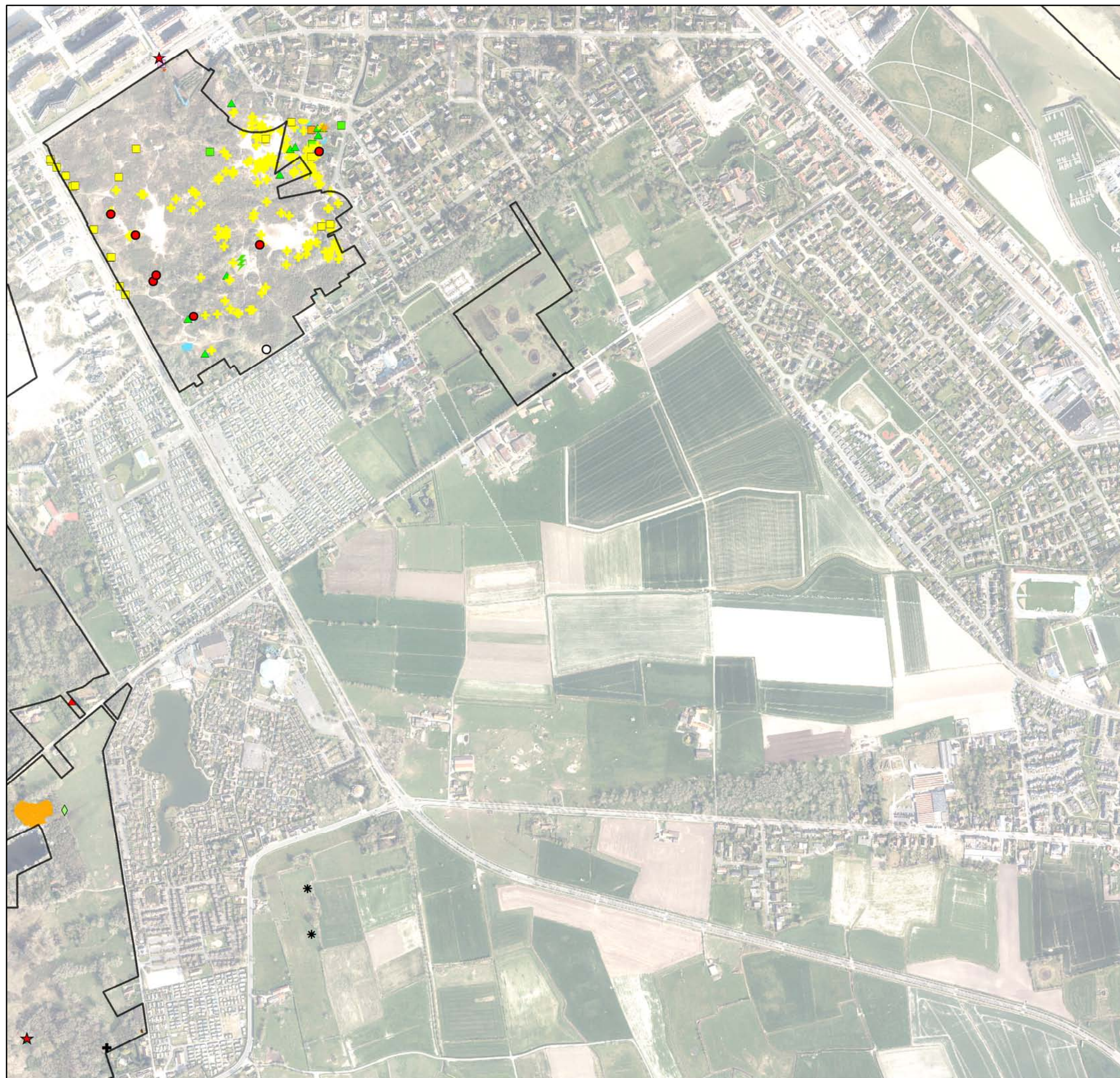


Vlaanderen
is natuur



Beheerplan duinen Koksijde, Nieuwpoort en Middelkerke


Kaart 4.4: Exotenkaart
Complex 4: Simlidiinen - Groenendijk - Sandeshoved



- | | |
|-----------------------|---------------------|
| contour | Cotoneaster |
| Amerikaanse vogelkers | Cypres |
| Chinese kamperfoelie | Japane duizendknoop |
| Cotoneaster | Laurierkers |
| Els | Mahonie |
| Japane duizendknoop | Olijfwilg |
| Lijsterbesspirea | Rimpelroos |
| Mahonie | Sneeuwbes |
| Olijfwilg | |
| Palmlelie | |
| Ribes sanguineum | |
| Rimpelroos | |
| Sering | |
| Sierspar | |
| Sneeuwbes | |
| Witte els | |



bronvermelding: gegevens INBO



0 100 m



Beheerplan duinen Koksijde, Nieuwpoort en Middelkerke

Kaart 4.4: Exotenkaart
Complex 5: IJzermonding - Sint-Laureinsduinen



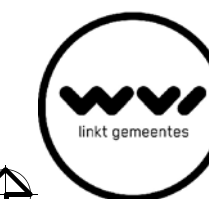
- contour
- Amerikaanse vogelkers
- Appel
- Boksdooorn
- ▲ Cotoneaster
- ◆ Gewone esdoorn
- ◆ Japanse kardinaalsmuts
- + Mahonie
- * Palmlelie
- * Prunus spec
- Ribes sanguineum
- Rimpelroos
- Sierspar
- ☆ Tamarix
- ⚡ Witte abeel
- Mahonie
- Rimpelroos



bronvermelding: gegevens INBO



NATURA 2000



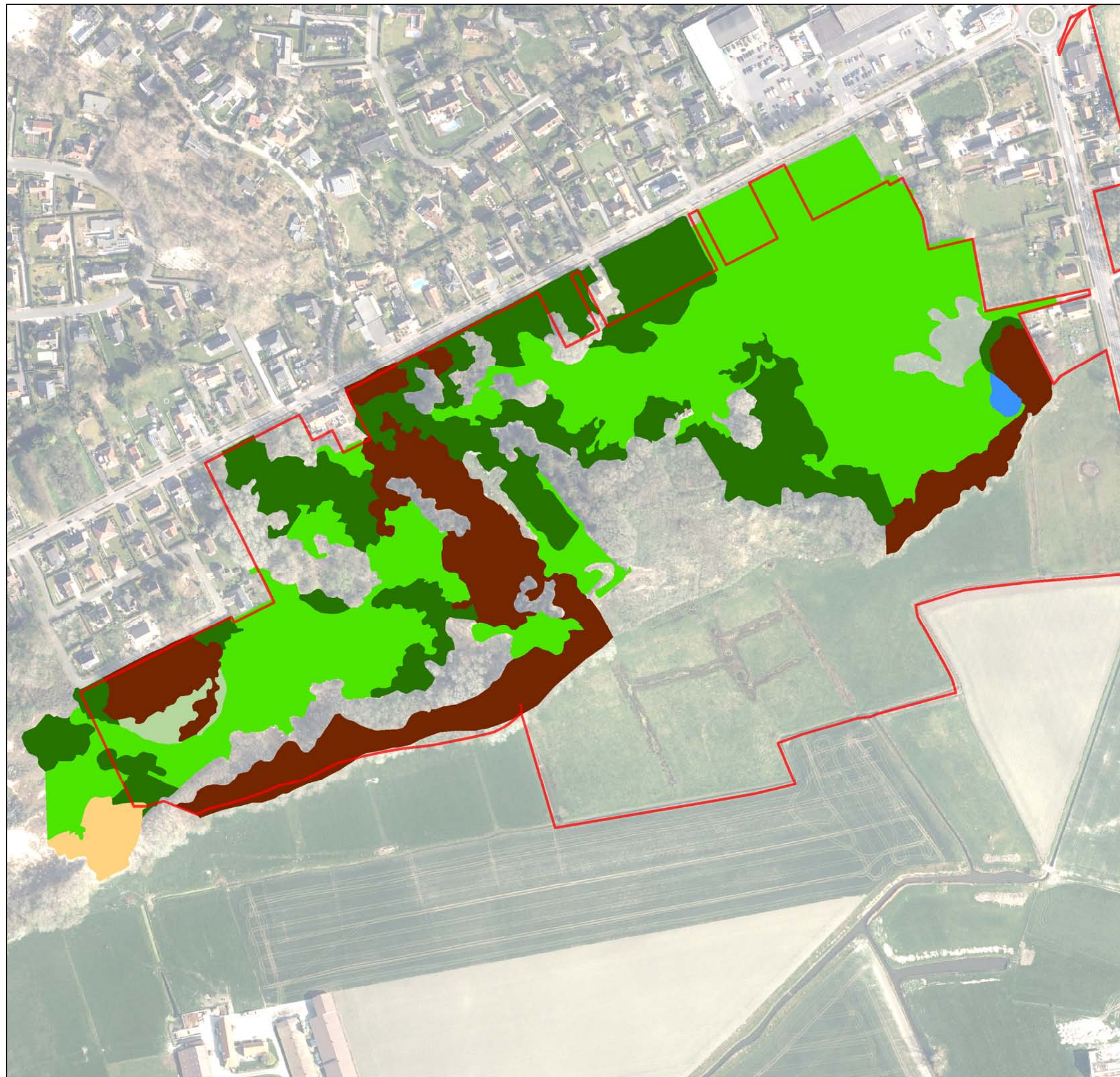
0 100 m



Beheerplan duinen Koksijde, Nieuwpoort en Middelkerke

Kaart 4.5.1: Habitats en Regionaal belangrijke biotopen

Complex 1 partim: Belvédèrduinen



- contour
- 2110
- 2130
- 2160
- 2170
- 2180
- 2190









bronvermelding: gegevens INBO

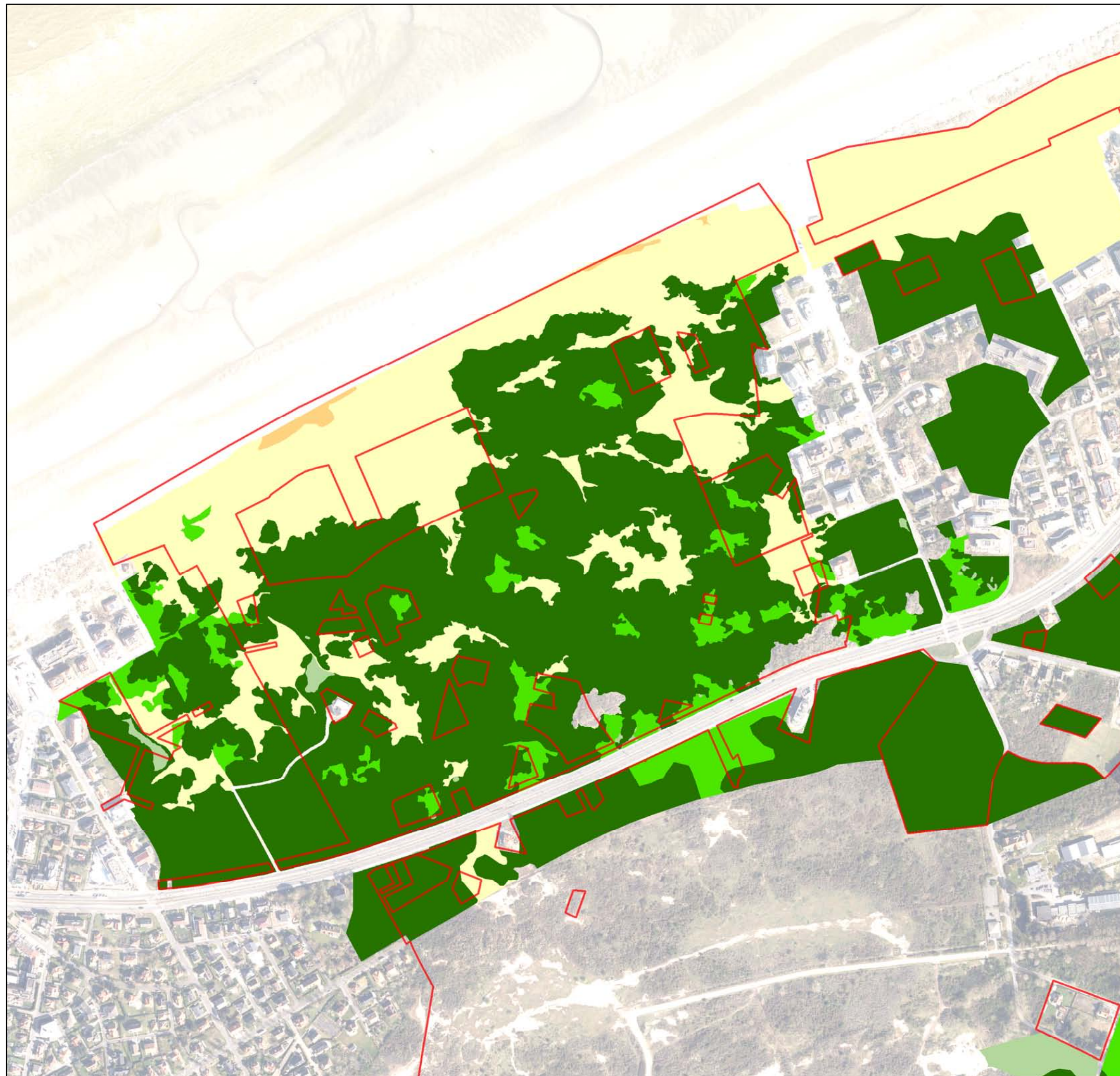


0 100 m



**Beheerplan duinen
Koksijde, Nieuwpoort
en Middelkerke**
Kaart 4.5.2a: Habitats en Regionaal
belangrijke biotopen
Complex 2 partim: Schipgatduinen - Doornpanne ANB

-  contour
-  2110
-  2120
-  2130
-  2160
-  2170



bronvermelding: gegevens INBO











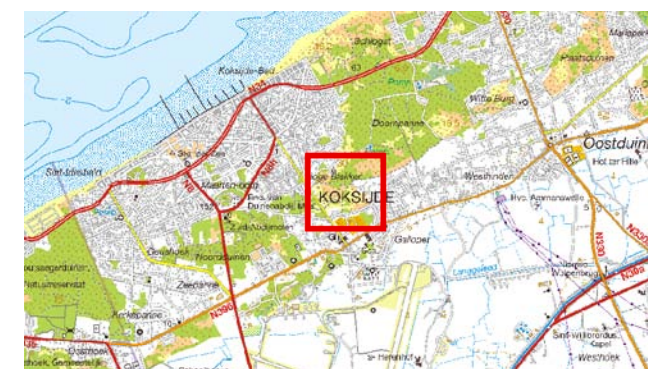

0 100 m



**Beheerplan duinen
Koksijde, Nieuwpoort
en Middelkerke**
Kaart 4.5.2b: Habitats en Regionaal
belangrijke biotopen
Complex 2 partim: Hoge Blekker



-  contour
-  2120
-  2130
-  2160
-  2170
-  2180



bronvermelding: gegevens INBO






0 100 m



Beheerplan duinen Koksijde, Nieuwpoort en Middelkerke

Kaart 4.5.2c: Habitats en Regionaal belangrijke biotopen

Complex 2 partim: Doornpanne Sint-André

-  contour
-  2120
-  2160









bronvermelding: gegevens INBO

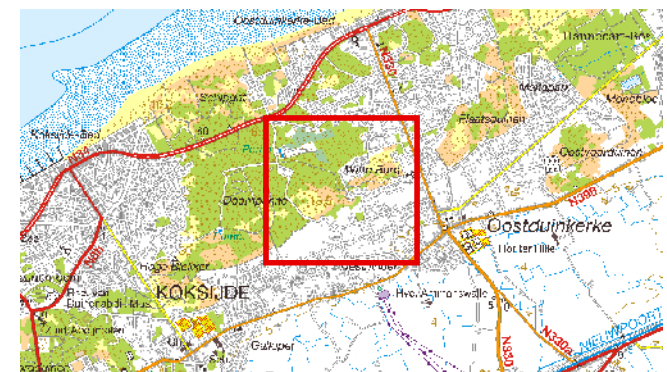
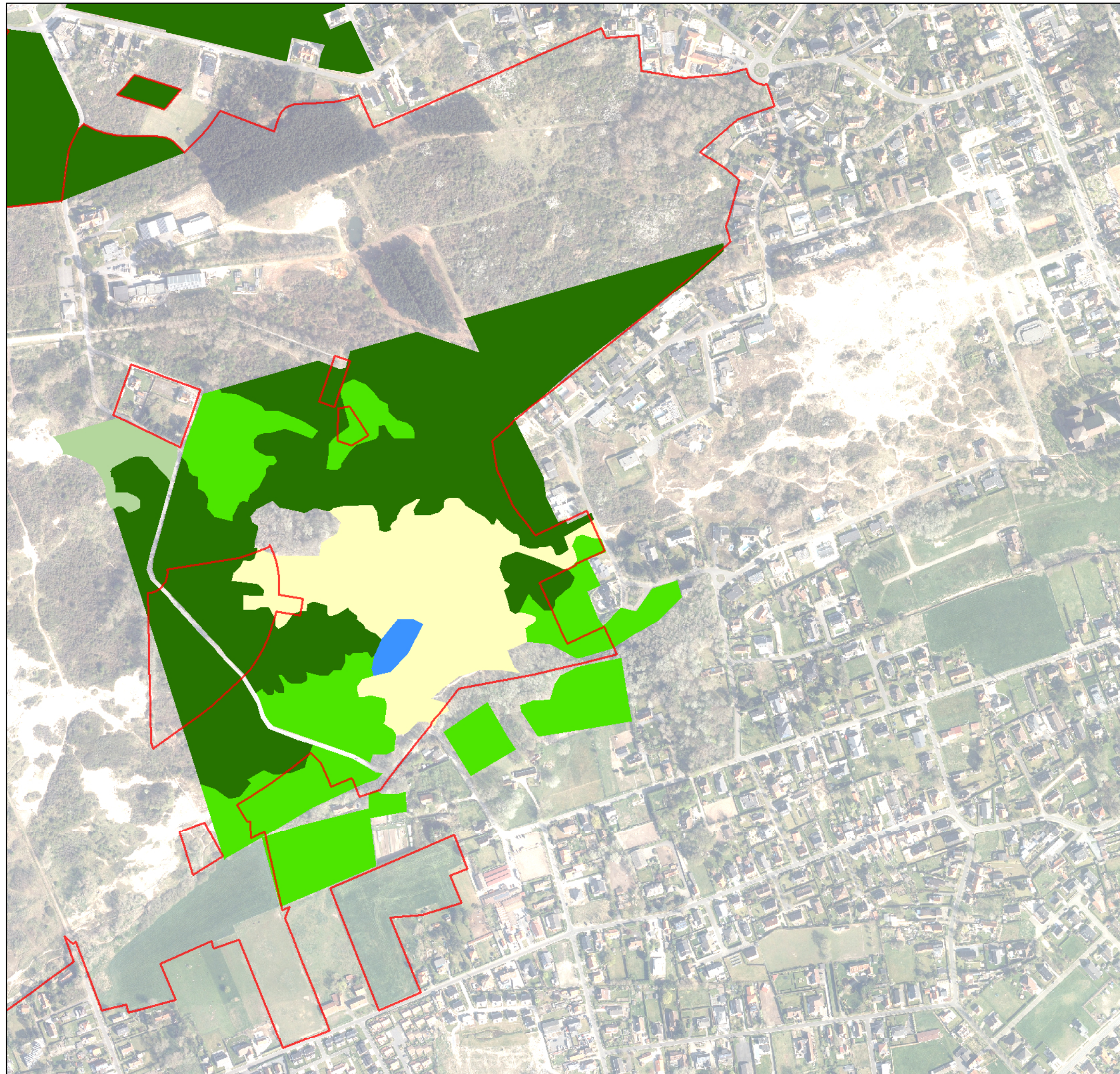


0 100 m



**Beheerplan duinen
Koksijde, Nieuwpoort
en Middelkerke**
Kaart 4.5.2d: Habitats en Regionaal
belangrijke biotopen
Complex 2 partim: Doornpanne zuid-oost ANB


-  contour
-  2120
-  2130
-  2160
-  2170
-  2190



bronvermelding: gegevens INBO



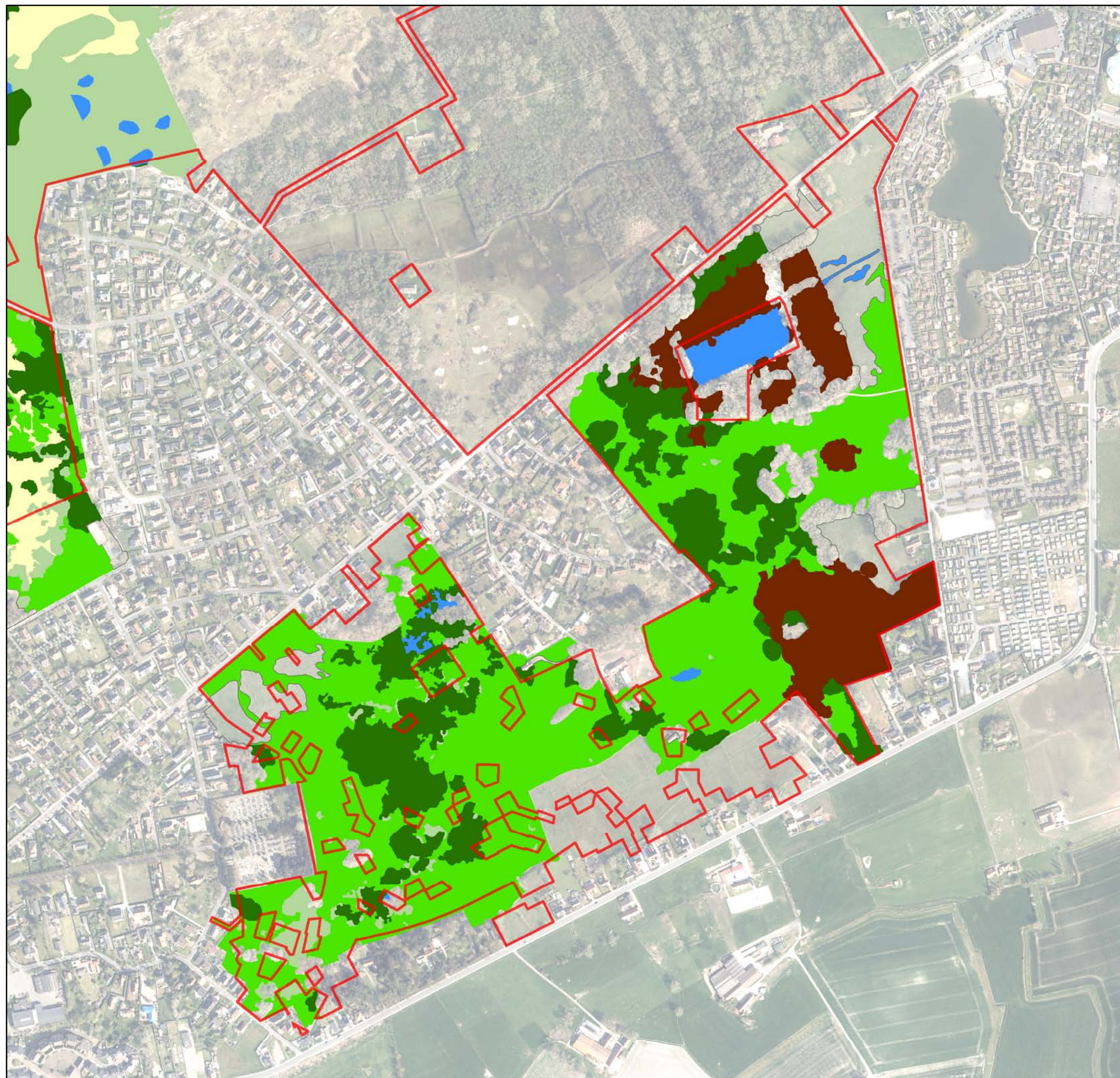
Vlaanderen
is natuur



0 100 m



**Beheerplan duinen
Koksijde, Nieuwpoort
en Middelkerke**
Kaart 4.5.3b: Habitats en Regionaal
belangrijke biotopen
Complex 3 partim: Oostvoorduinen



- contour
- 2120
- 2130
- 2160
- 2170
- 2180
- 2190
- GH



bronvermelding: gegevens INBO



NATURA 2000










Vlaanderen
is natuur

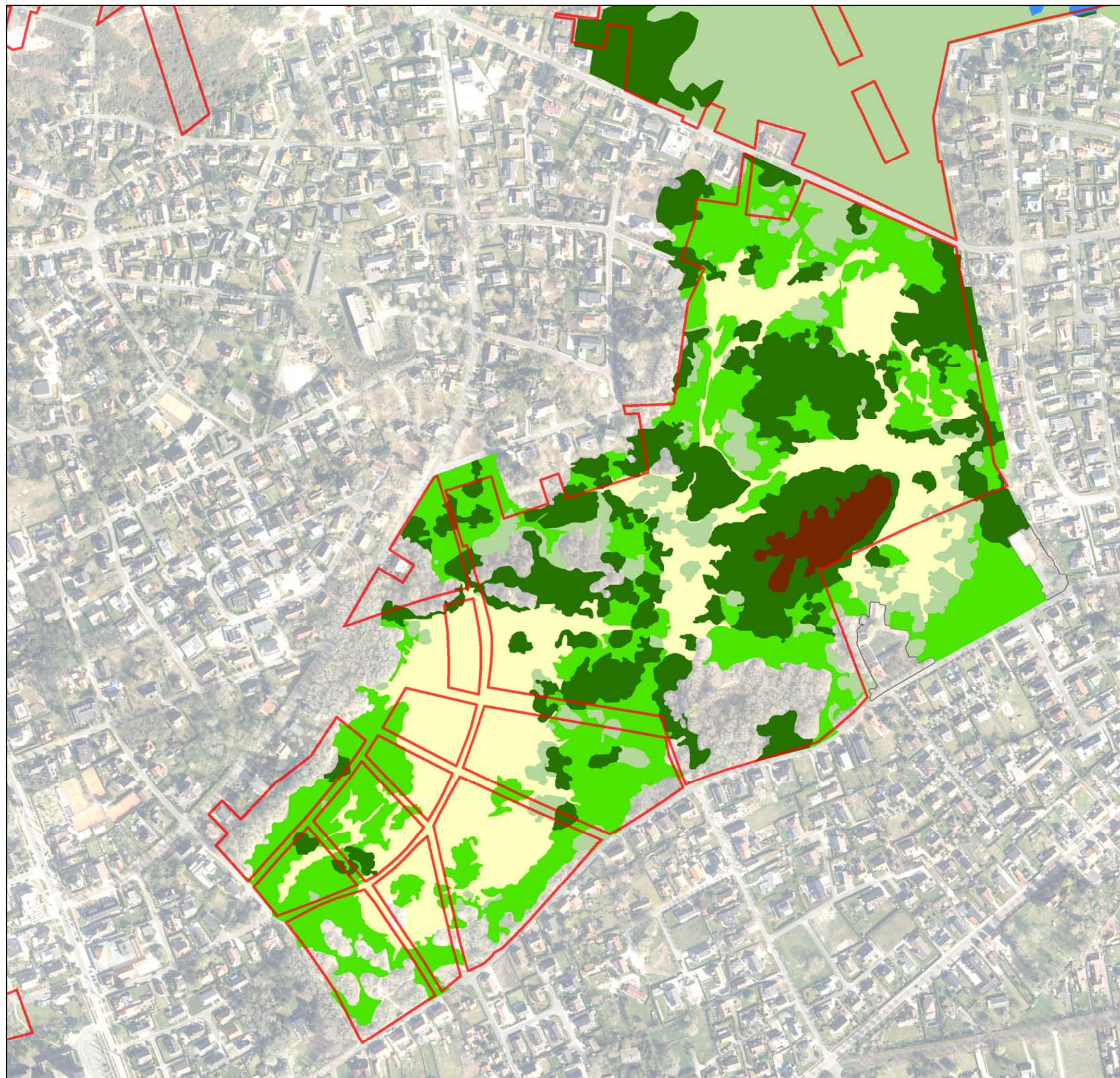


0 100 m




**Beheerplan duinen
Koksijde, Nieuwpoort
en Middelkerke**
Kaart 4.5.3c: Habitats en Regionaal
belangrijke biotopen
Complex 3 partim: Plaatsduinen

-  contour
-  2120
-  2130
-  2160
-  2170
-  2180
-  GH



bronvermelding: gegevens INBO









0 100 m

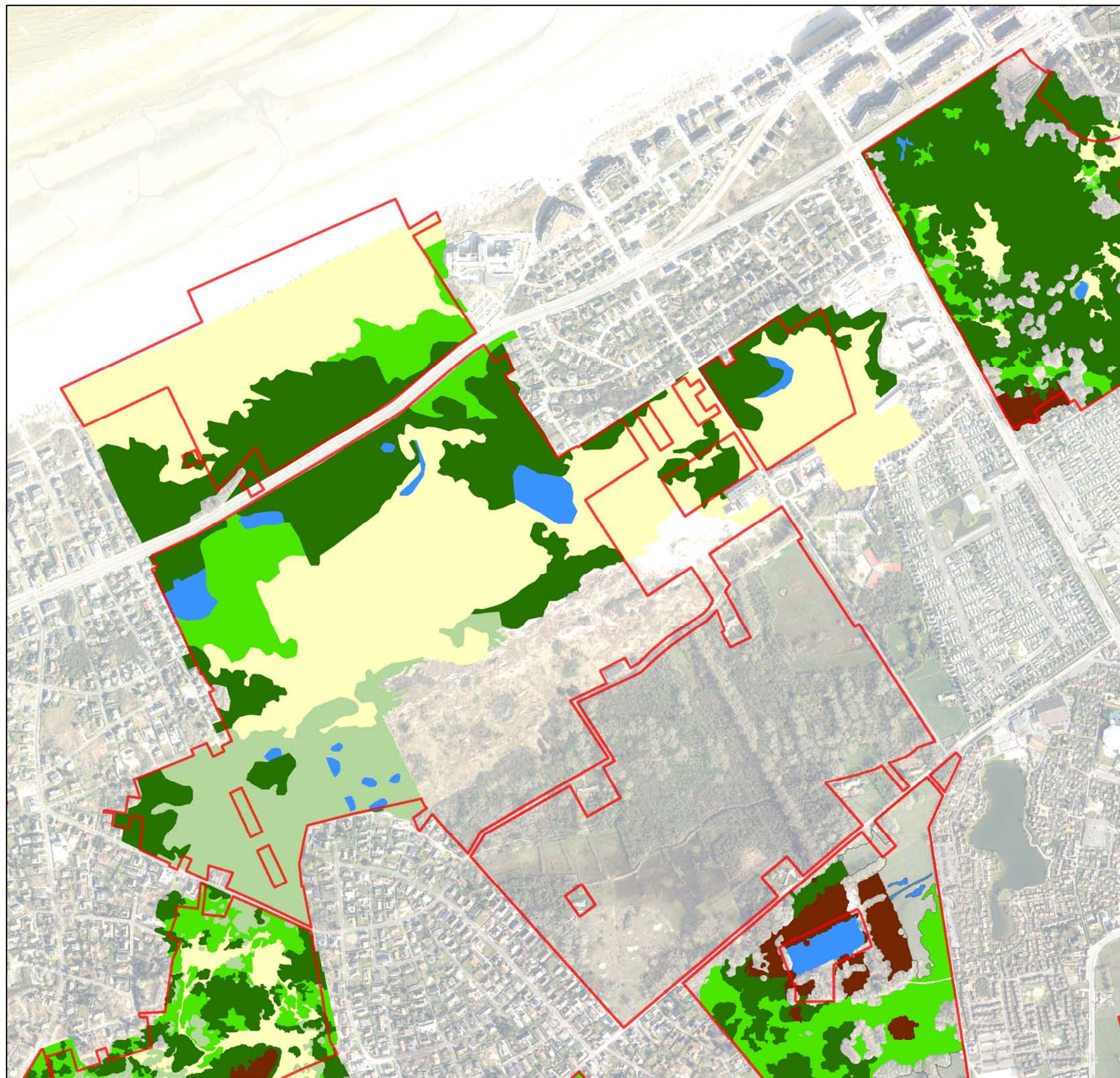


Beheerplan duinen Koksijde, Nieuwpoort en Middelkerke

Kaart 4.5.3d: Habitats en Regionaal belangrijke biotopen

Complex 3 partim: Spelleplekke - Ter Yde S.S -
zeebermduinen - Ter Yde - Oost

-  contour
-  2120
-  2130
-  2160
-  2170
-  2190




bronvermelding: gegevens INBO



0 100 m










Vlaanderen
is natuur

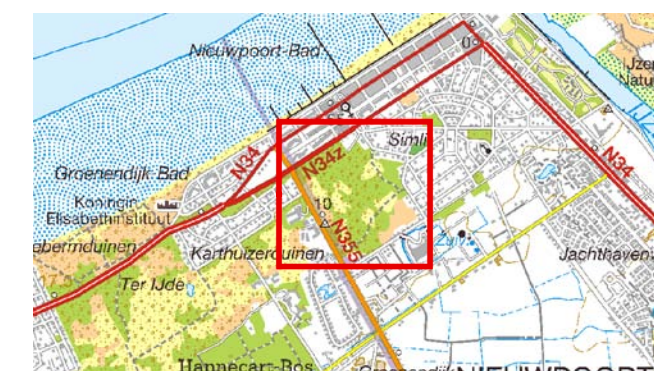
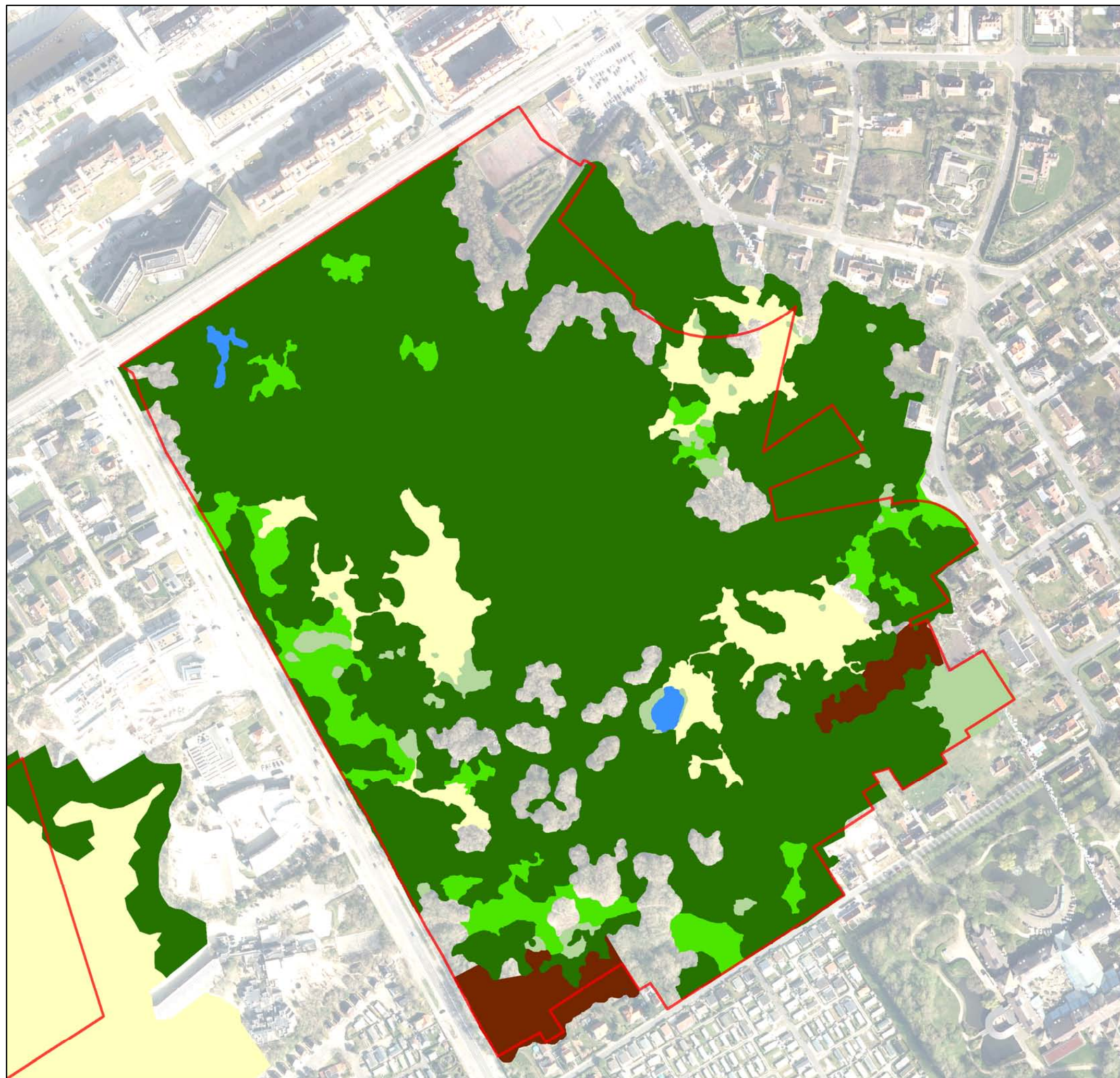


Beheerplan duinen Koksijde, Nieuwpoort en Middelkerke

Kaart 4.5.4: Habitats en Regionaal belangrijke biotopen

Complex 4 partim: Simliduinen

-  contour
-  2120
-  2130
-  2160
-  2170
-  2180
-  2190



bronvermelding: gegevens INBO



0 100 m

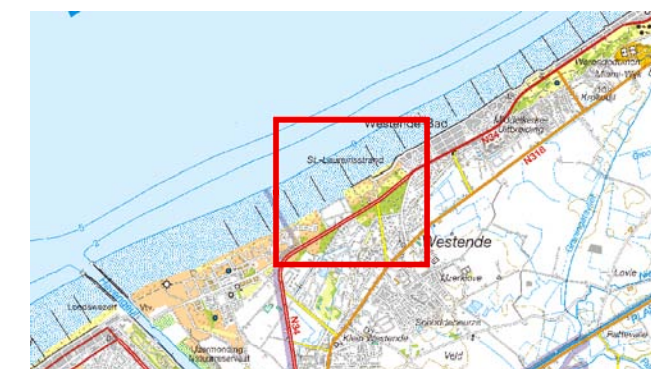


Beheerplan duinen Koksijde, Nieuwpoort en Middelkerke

Kaart 4.5.5: Habitats en Regionaal belangrijke biotopen

Complex 5 partim: Sint-Laureinsduinen

- contour
- 2110
- 2120
- 2130
- 2160
- 2170
- 2190



bronvermelding: gegevens INBO

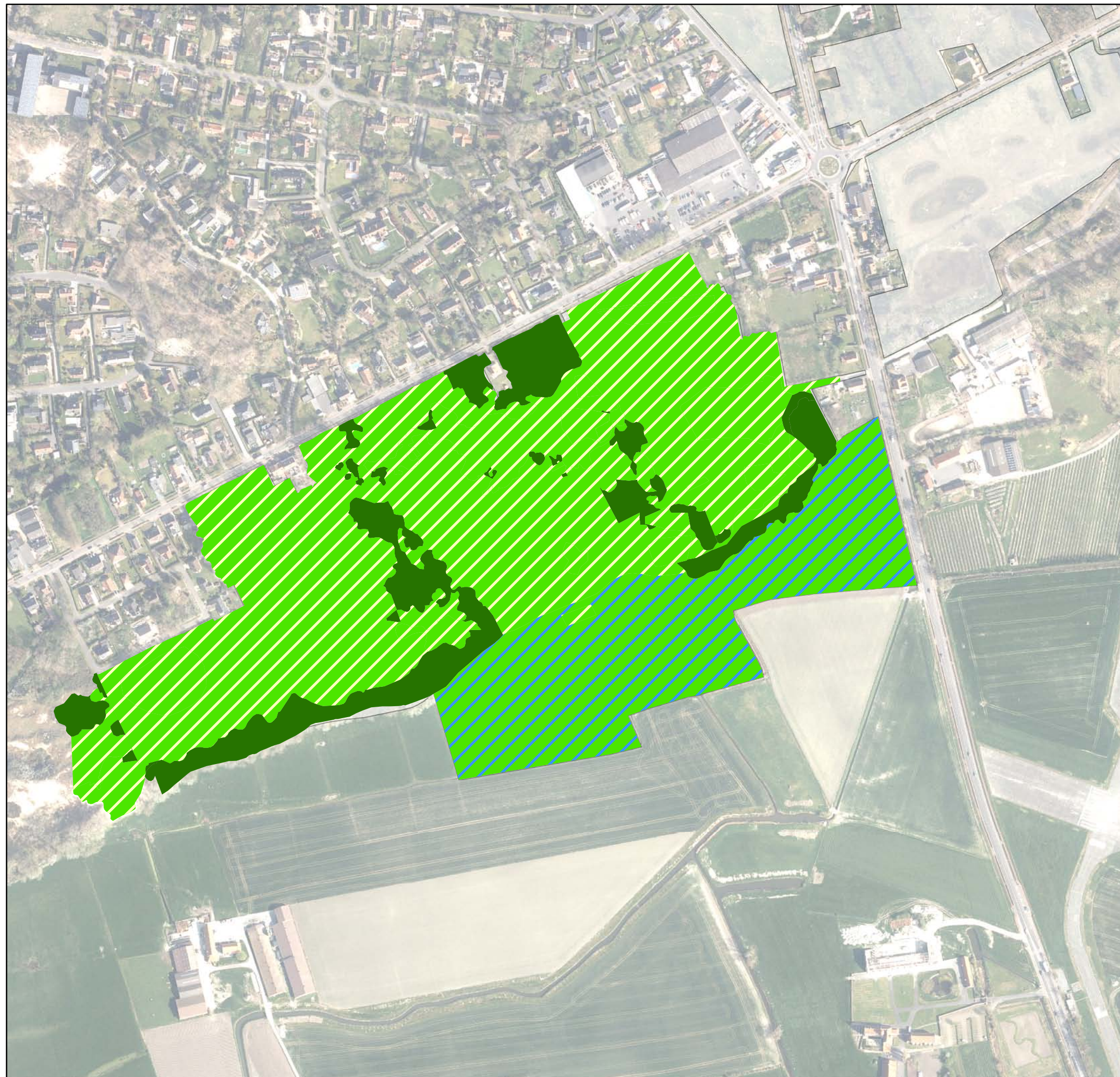






0 100 m

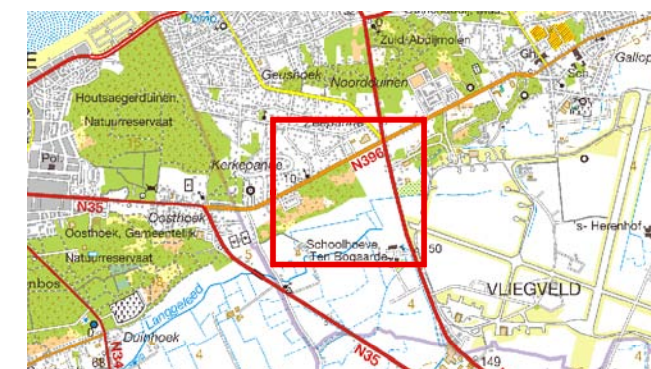


Beheerplan duinen Koksijde, Nieuwpoort en Middelkerke

Kaart 5.1: Streefbeeld
Complex 1 partim: Belvédèreduinen



-  contour
-  Bos en struweel
-  Open - halfopen duinlandschap bestaande uit een mozaïek van 2120 - 2130 - 2170 - 2190
-  Open duin-polderlandschap bestaande uit RBB kamgrasland, zilverschoon- en dotterbloemgrasland



bronvermelding: gegevens wvi

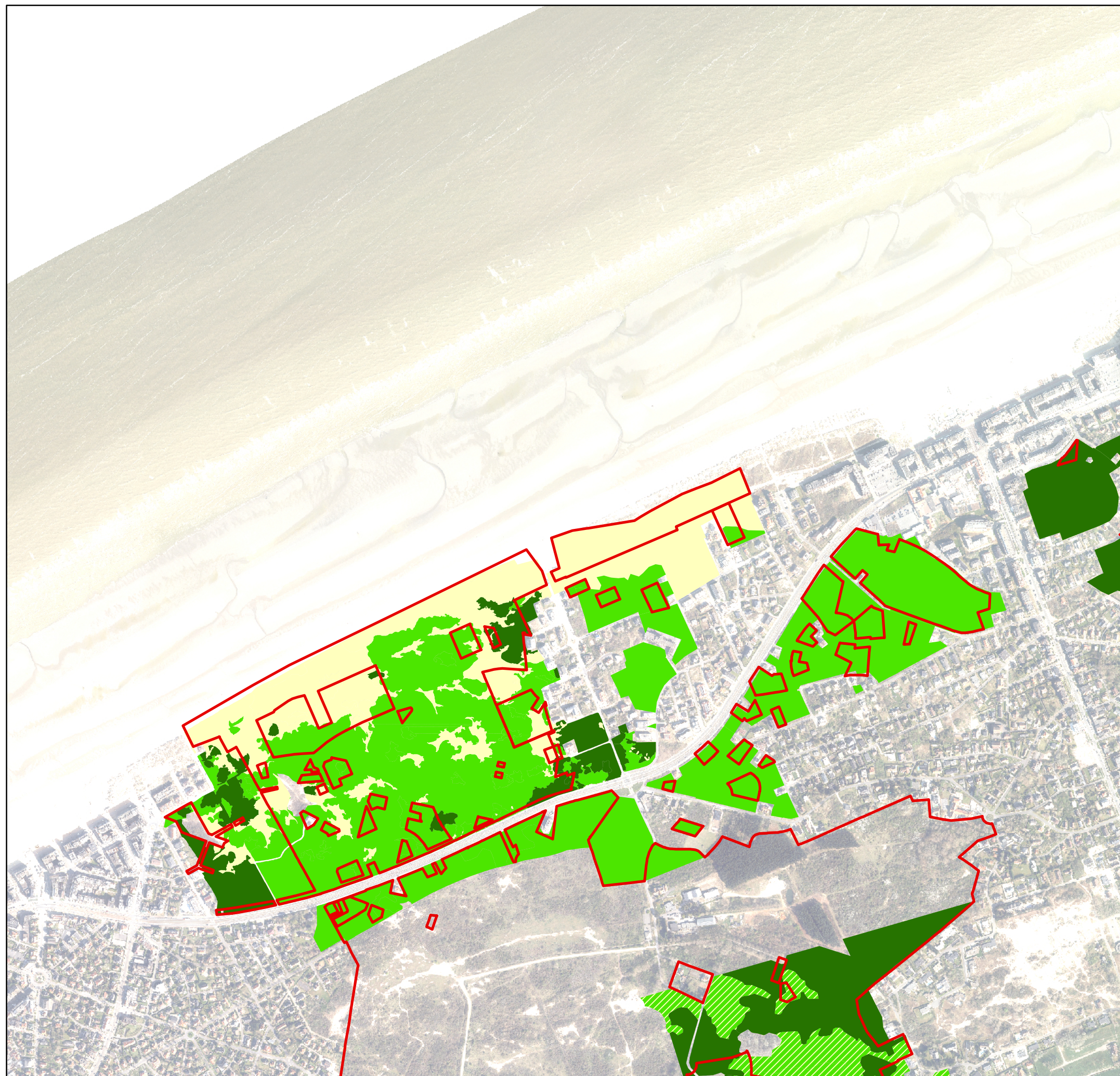


0 100 m



Beheerplan duinen Koksijde, Nieuwpoort en Middelkerke

Kaart 5.1: Streefbeeld
Complex 2 partim: Schipgat - Doornpanne ANB



-  contour
-  Half open duinlandschap: mozaïek van EU habitat 2130 - 2160
-  Half-gesloten duinlandschap met bos en struweel
-  Overwegend open - halfopen duinlandschap van helmduin, mosduin en duingrasland
-  Overwegend open duinlandschap van stuivend duin en helmduinen



bronvermelding: gegevens wvi

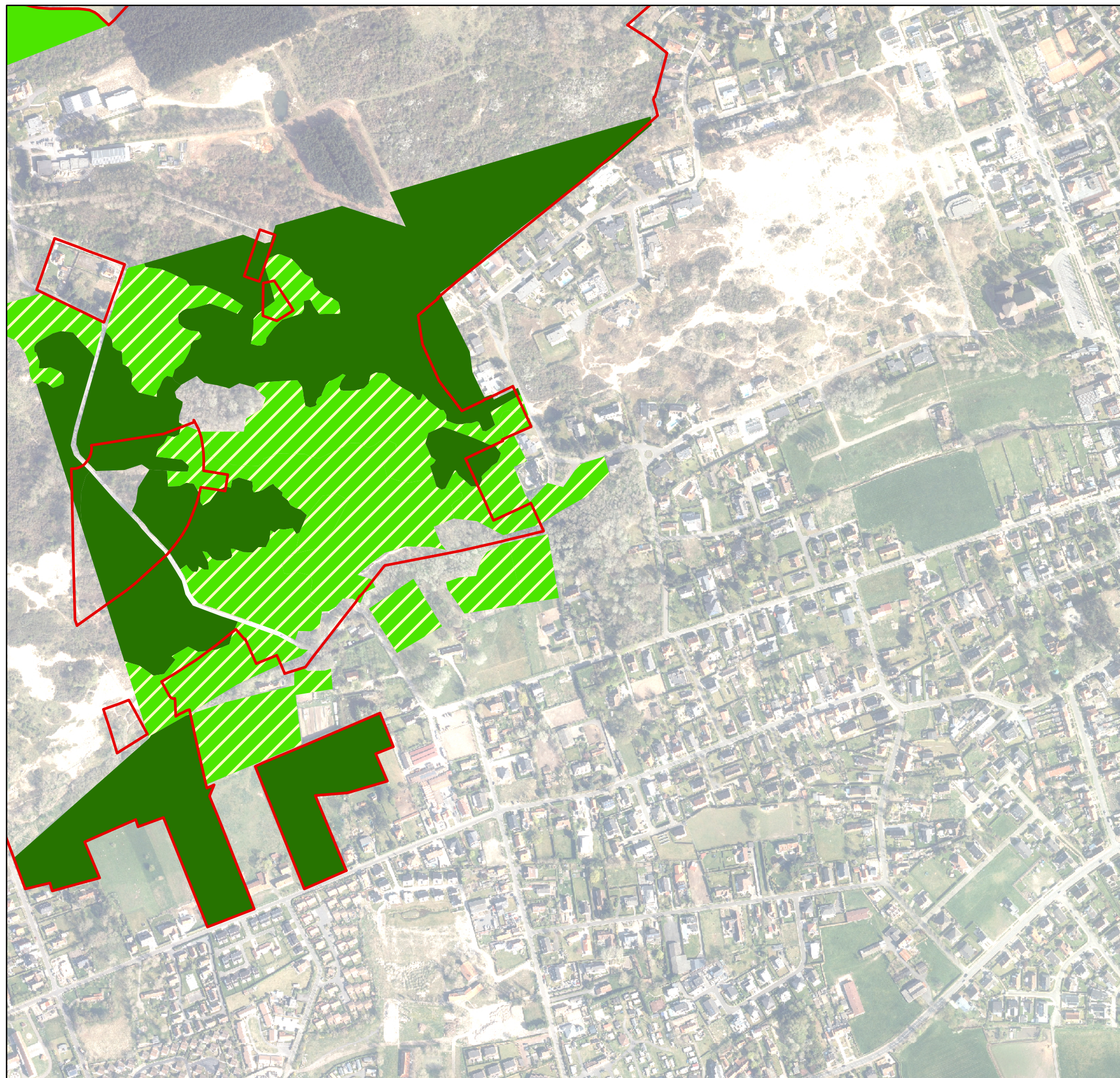






0 100 m

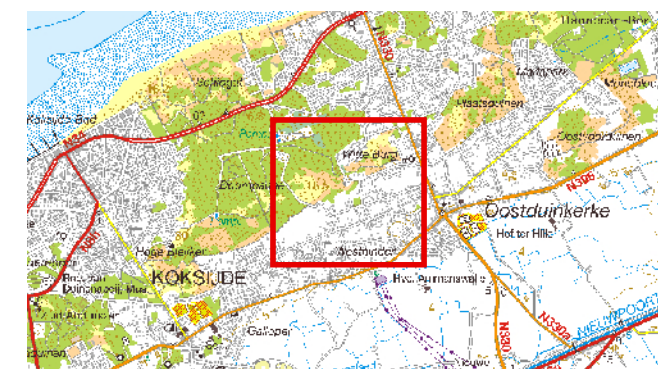


Beheerplan duinen Koksijde, Nieuwpoort en Middelkerke

Kaart 5.1: Streefbeeld
Complex 2 partim: Doornpanne zuid-oost ANB



-  contour
-  Half open duinlandschap: mozaïek van EU habitat 2130 - 2160
-  Half-gesloten duinlandschap met bos en struweel
-  Overwegend open - halfopen duinlandschap van helmduin, mosduin en duingrasland



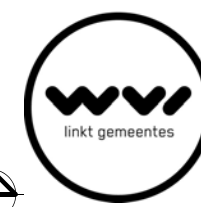
bronvermelding: gegevens wvi



NATURA 2000



Vlaanderen
is natuur






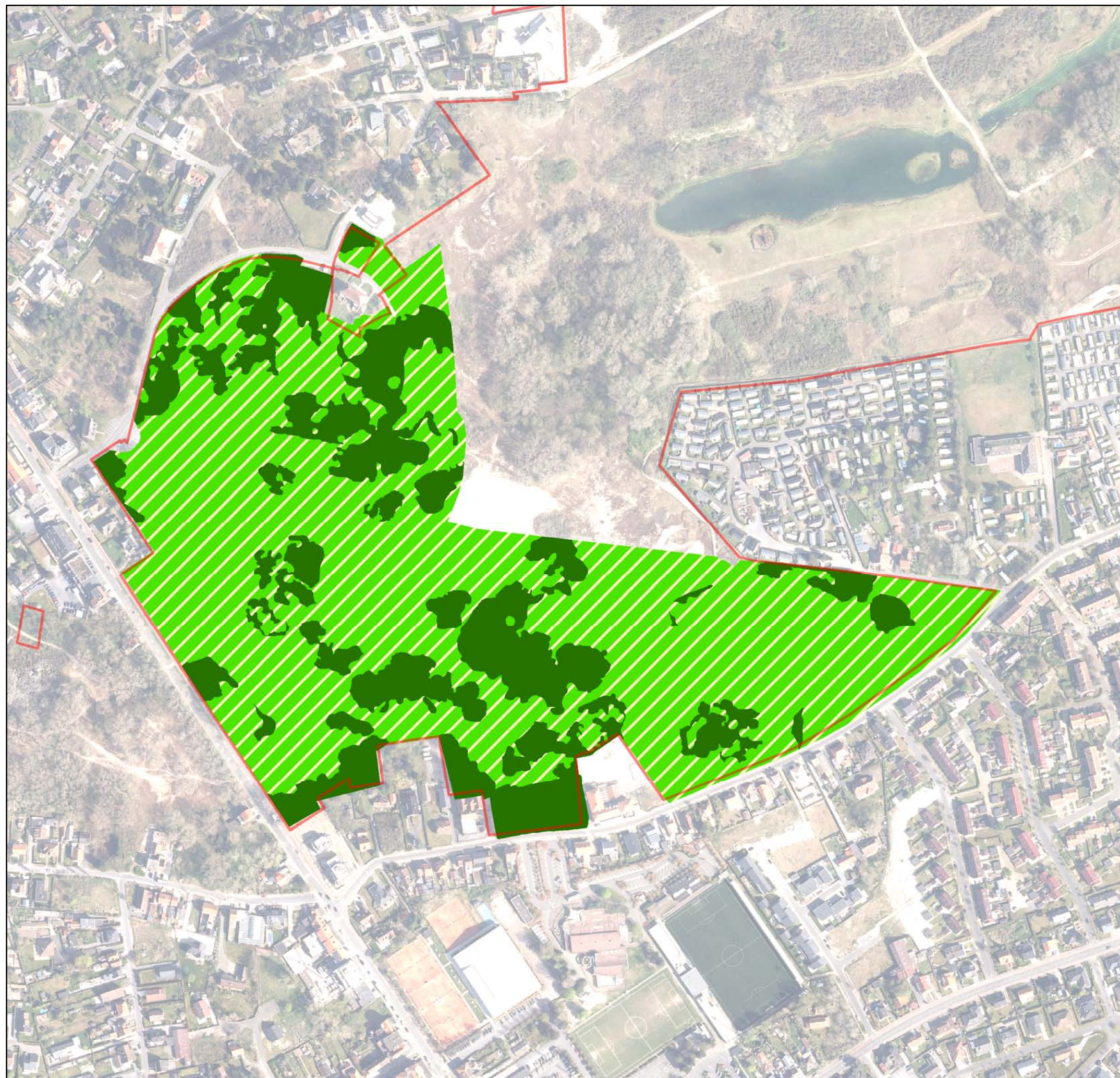
0 100 m



Beheerplan duinen Koksijde, Nieuwpoort en Middelkerke

Kaart 5.1: Streefbeeld
Complex 2 partim: Hoge Blekker

-  contour
-  Half-gesloten duinlandschap met bos en struweel
-  Overwegend open - halfopen duinlandschap van stuivend duin, helmduin, mosduin en duingrasland



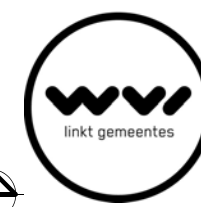
bronvermelding: gegevens wvi



NATURA 2000



Vlaanderen
is natuur

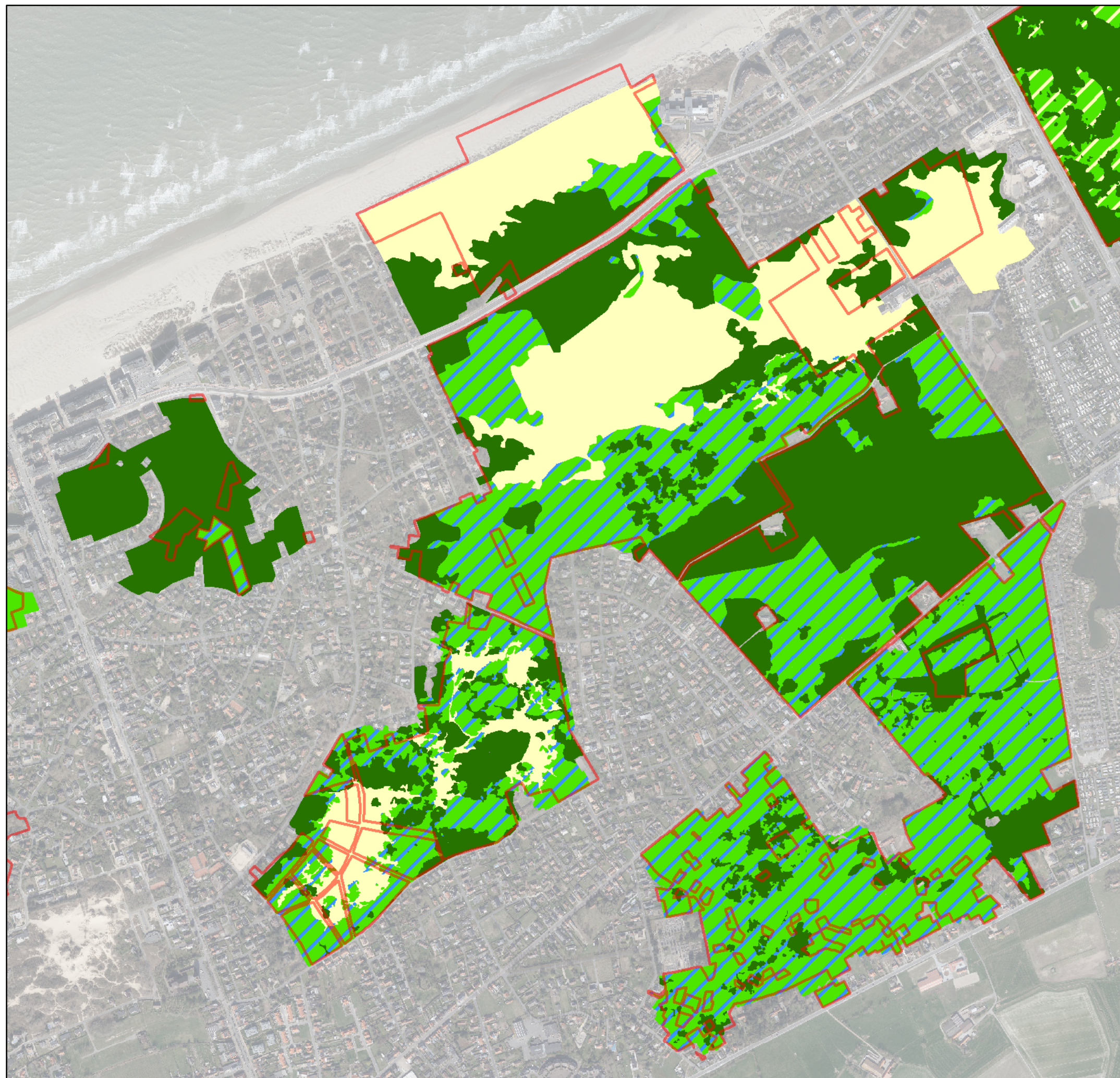








0 100 m



Beheerplan duinen Koksijde, Nieuwpoort en Middelkerke

Kaart 5.1: Streefbeeld
Complex 3: Ter Yde s.l.



-  contour
-  Half open duinlandschap: mozaïek van EU habitat 2130 - 2160
-  Half-gesloten duinlandschap met bos en struweel
-  Open - halfopen duinlandschap van duingraslanden en duinpannen
-  Open - halfopen duinlandschap van helmduin, duingrasland en duinpannen
-  Overwegend open duinlandschap van stuivend duin en helmduinen

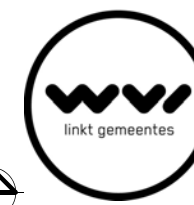
bronvermelding: gegevens wvi



0 100 m

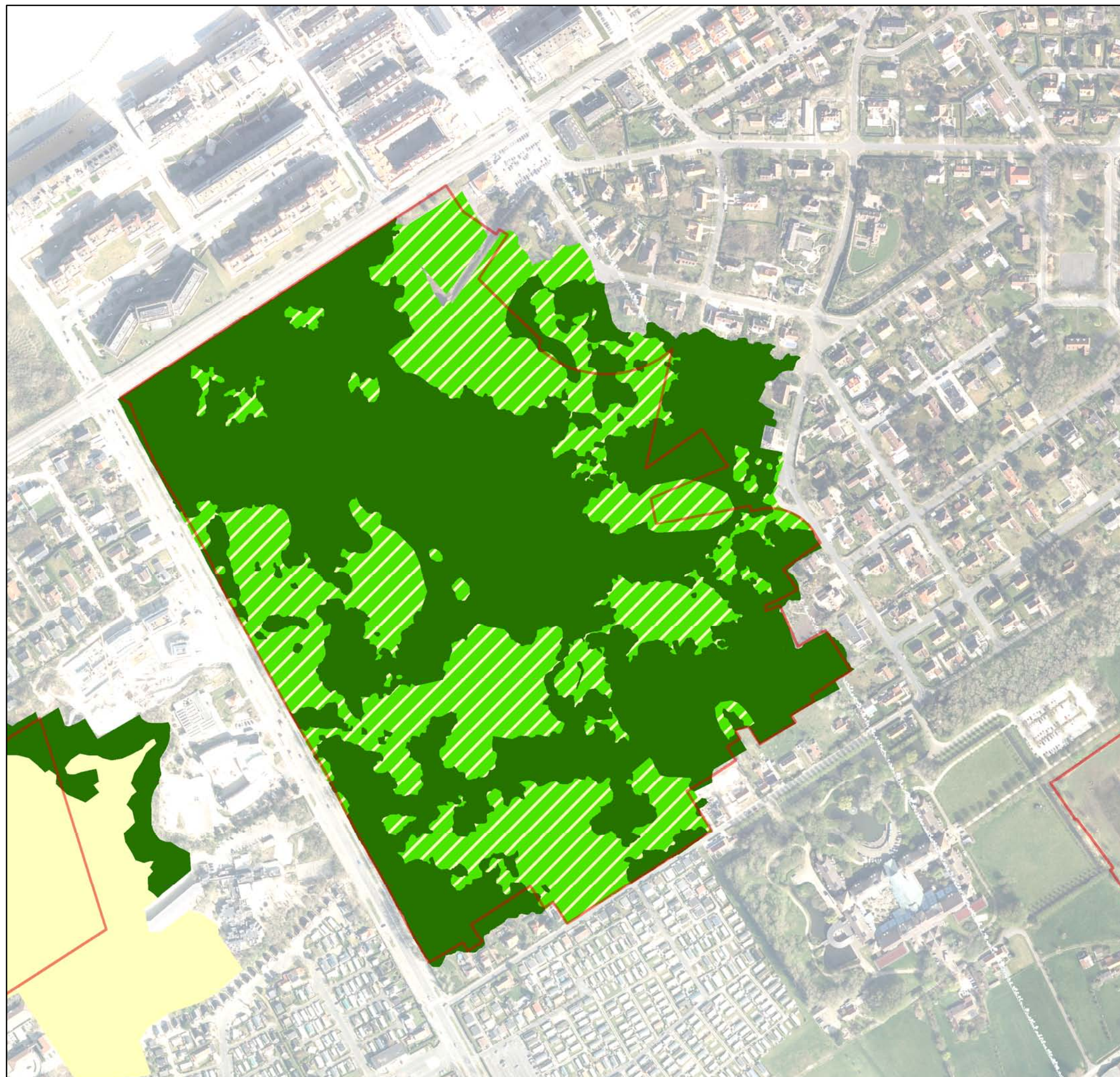






Vlaanderen
is natuur

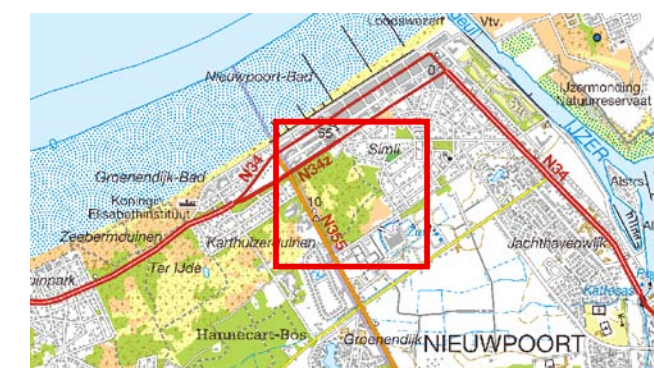


Beheerplan duinen Koksijde, Nieuwpoort en Middelkerke

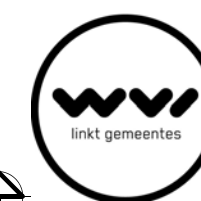
Kaart 5.1: Streefbeeld
Complex 4 partim: Simli duinen



-  contour
-  Half-gesloten duinlandschap met bos en
-  Open - halfopen duinlandschap van helmduin, duingrasland en duinpannen
-  Overwegend open duinlandschap van stuvend duin en helmduinen



bronvermelding: gegevens wvi






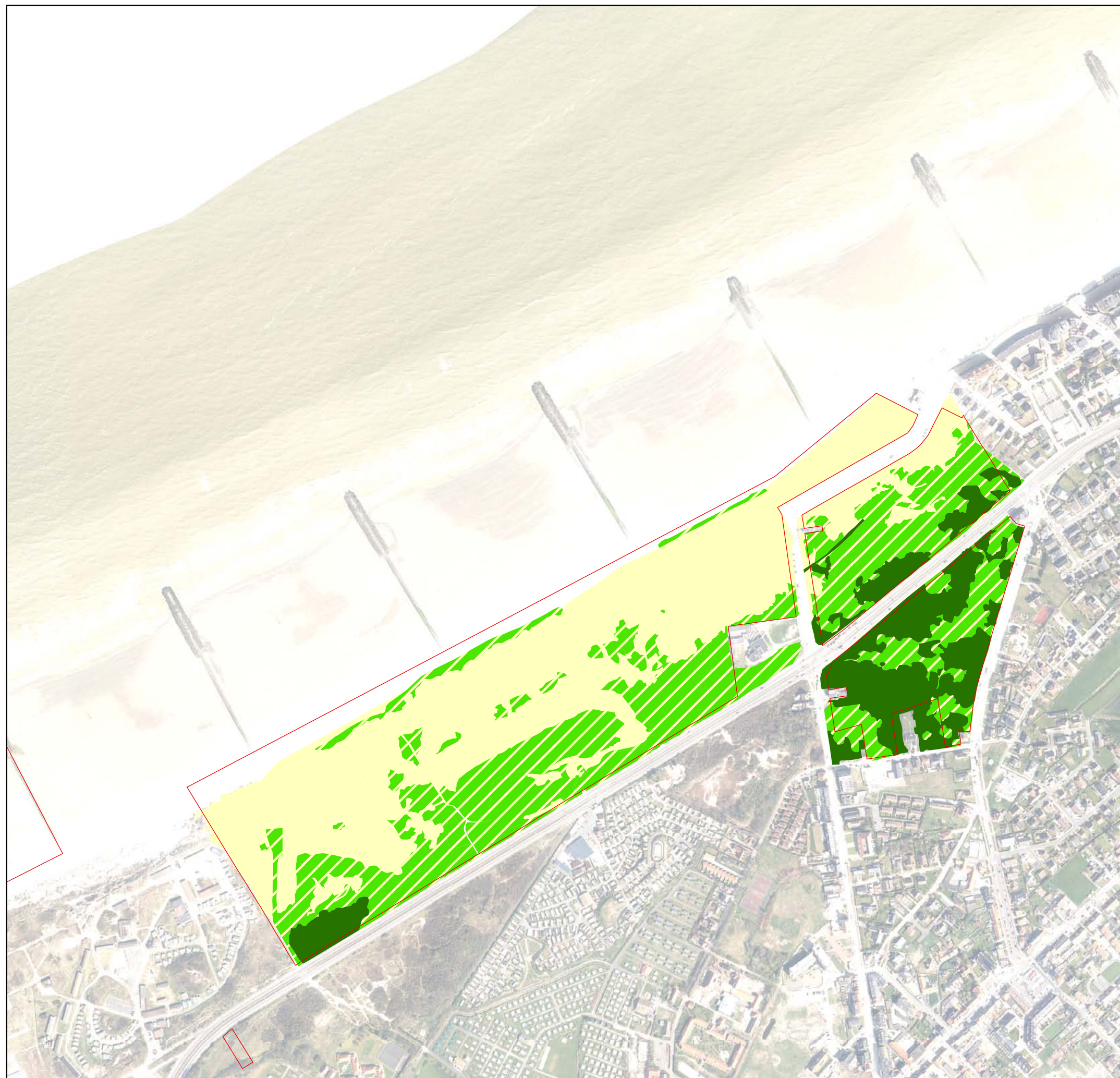
0 100 m



Beheerplan duinen Koksijde, Nieuwpoort en Middelkerke

Kaart 5.1: Streefbeeld
Complex 5 partim: Sint-Laureinsuinen

-  contour
-  Half-gesloten duinlandschap met bos en struweel
-  Open - halfopen duinlandschap bestaande uit een mozaïek van 2120 - 2130 - 2170 - 2190
-  Overwegend open duinlandschap van stuivend duin en helmduinen



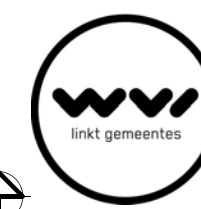
bronvermelding: gegevens wvi



NATURA 2000



Vlaanderen
is natuur

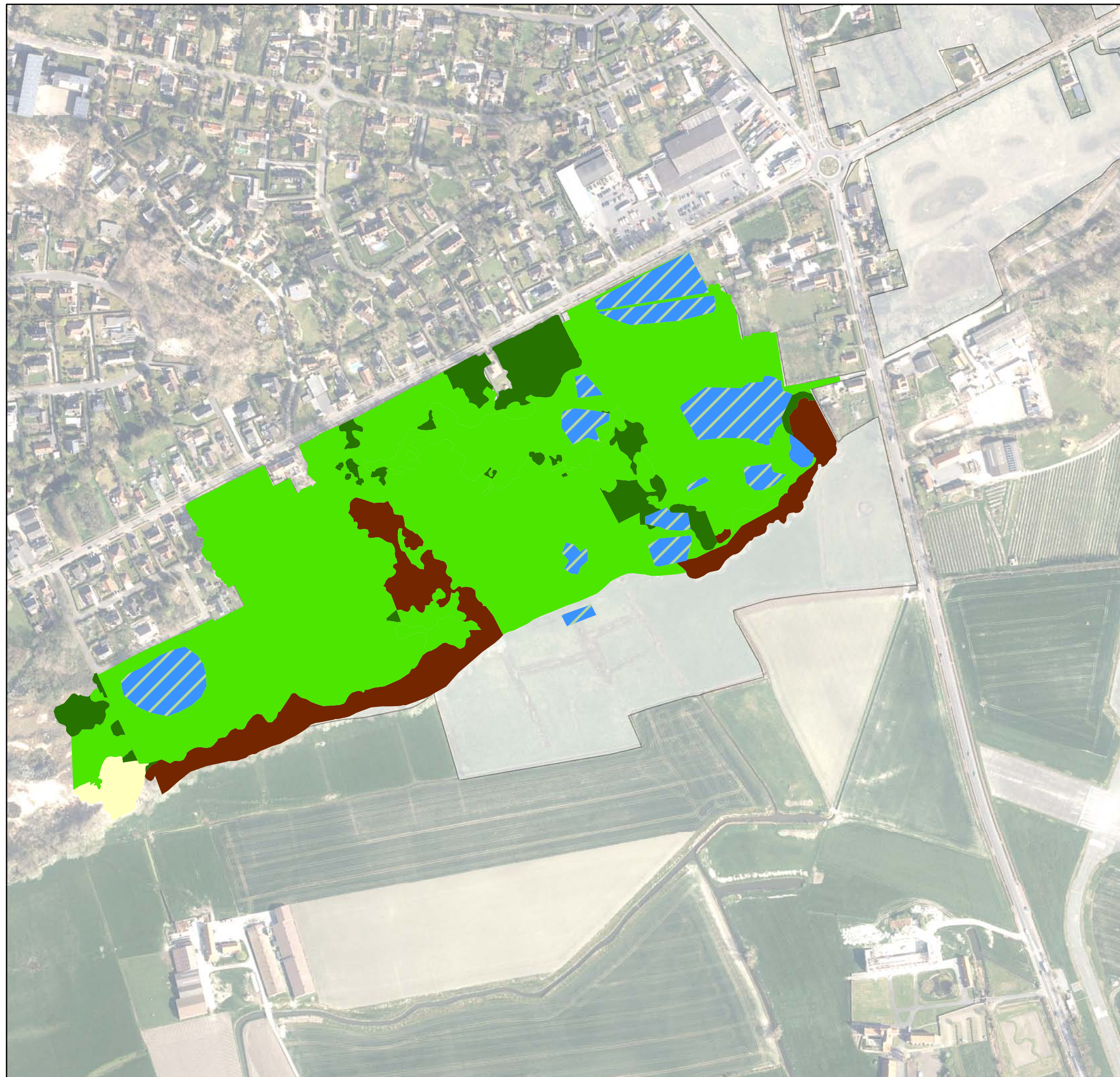









0 100 m

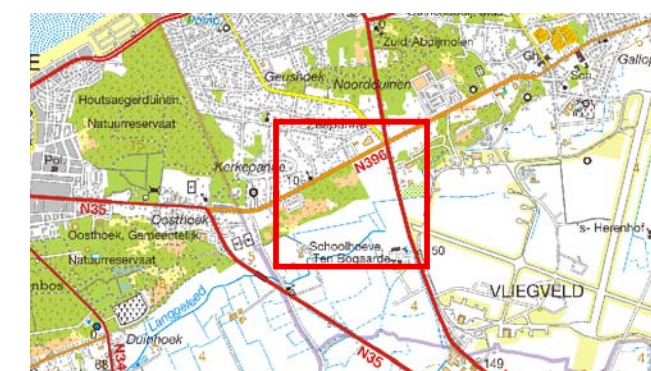


Beheerplan duinen Koksijde, Nieuwpoort en Middelkerke

Kaart 5.2: Instandhoudingsdoelen
Complex 1 partim: Belvédèreduinen



-  contour
-  2120
-  2130
-  2160
-  2180
-  2190 (70%) 2170 (30%)
-  2190



bronvermelding: gegevens wvi



NATURA 2000



Vlaanderen
is natuur









linkt gemeentes

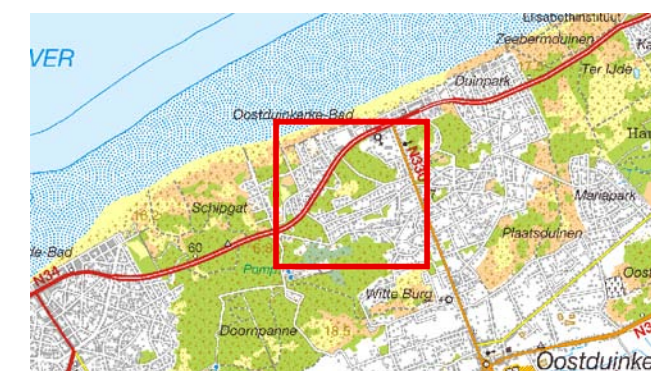
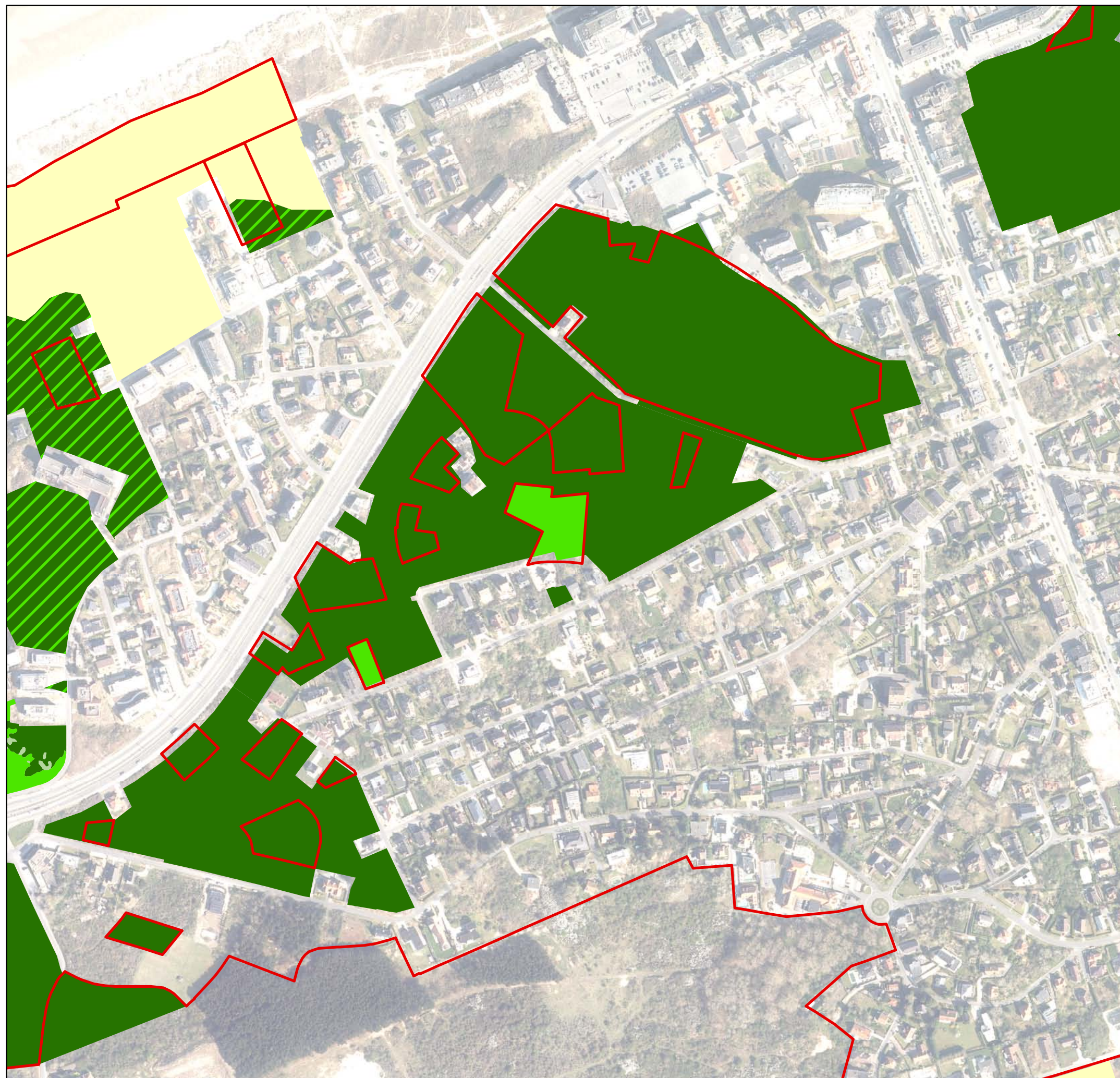
0 100 m



Beheerplan duinen Koksijde, Nieuwpoort en Middelkerke

Kaart 5.2: Instandhoudingsdoelen
Complex 2 partim: Doornpanne - Sint-André

-  contour
-  2120
-  2130
-  2160 (60%) 2130 (40%)
-  2160
-  2170



bronvermelding: gegevens wvi










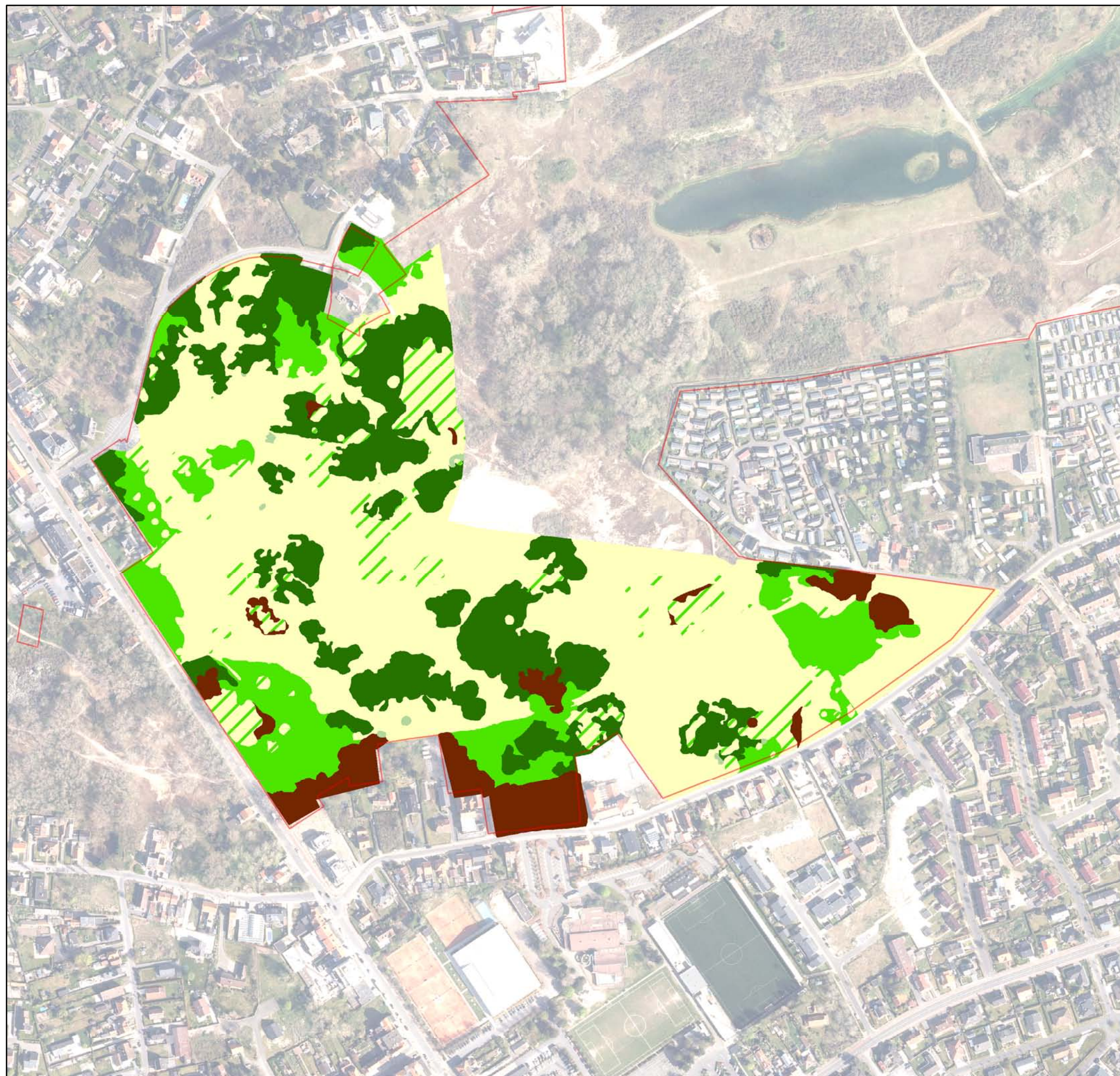
0 100 m







Beheerplan duinen Koksijde, Nieuwpoort en Middelkerke

Kaart 5.2: Instandhoudingsdoelen
Complex 2 partim: Hoge Blekker


-  contour
-  2120 (50%) 2130 (50%)
-  2120
-  2130
-  2160
-  2170
-  2180



bronvermelding: gegevens wvi

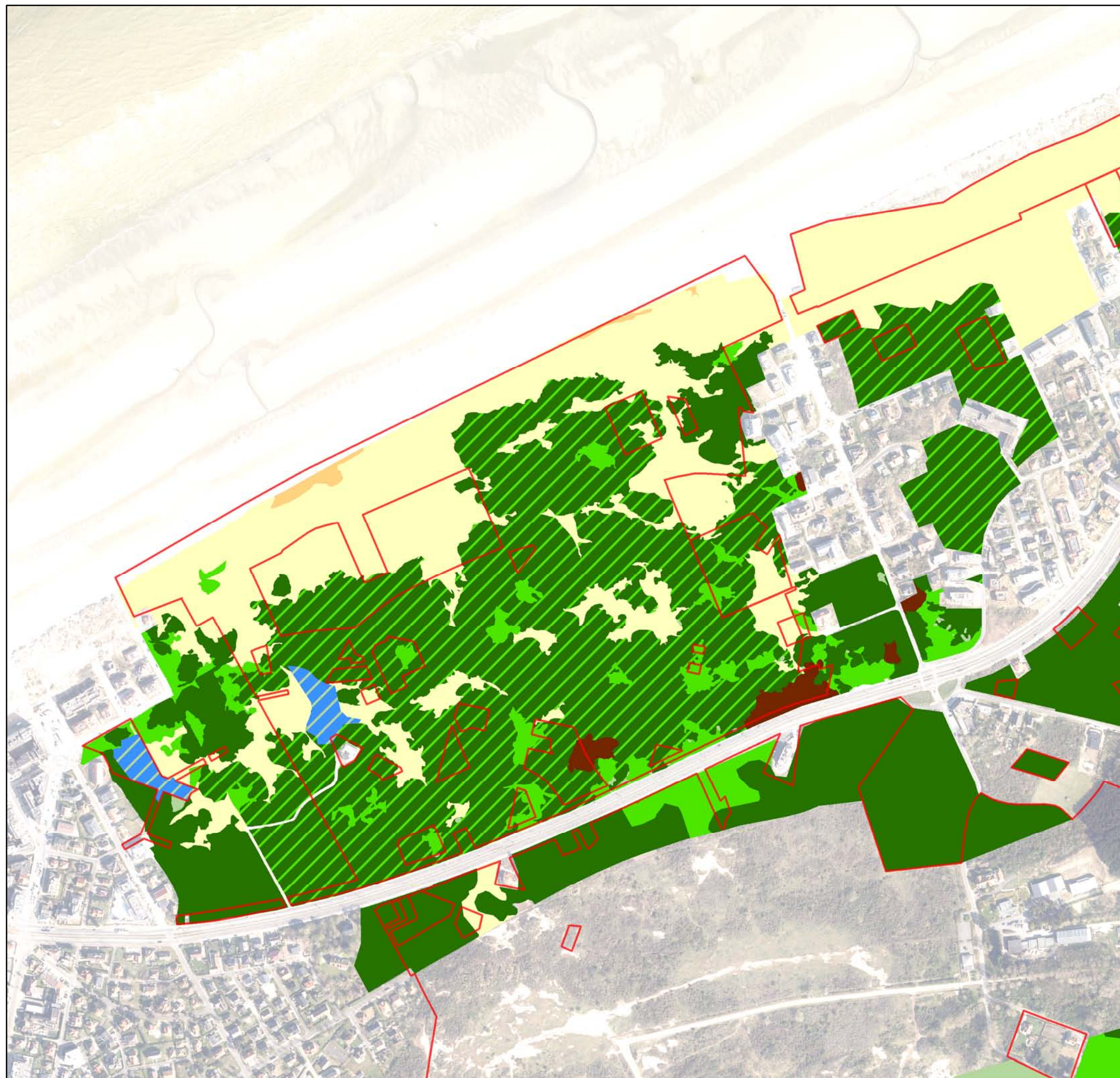





0 100 m



Beheerplan duinen Koksijde, Nieuwpoort en Middelkerke

Kaart 5.2: Instandhoudingsdoelen
Complex 2 partim: Schipgatduinen - Doornpanne ANB



- contour
- 2110 (3)
- 2120 (23)
- 2130 (33)
- 2160 (60%) 2130 (40%) (9)
- 2160 (24)
- 2170 (26)
- 2180 (5)
- 2190 (70%) 2170 (30%) (1)




bronvermelding: gegevens INBO



NATURA 2000



Vlaanderen
is natuur



0 100 m

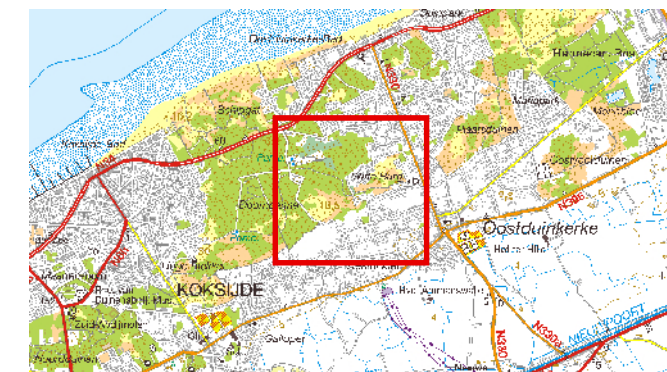
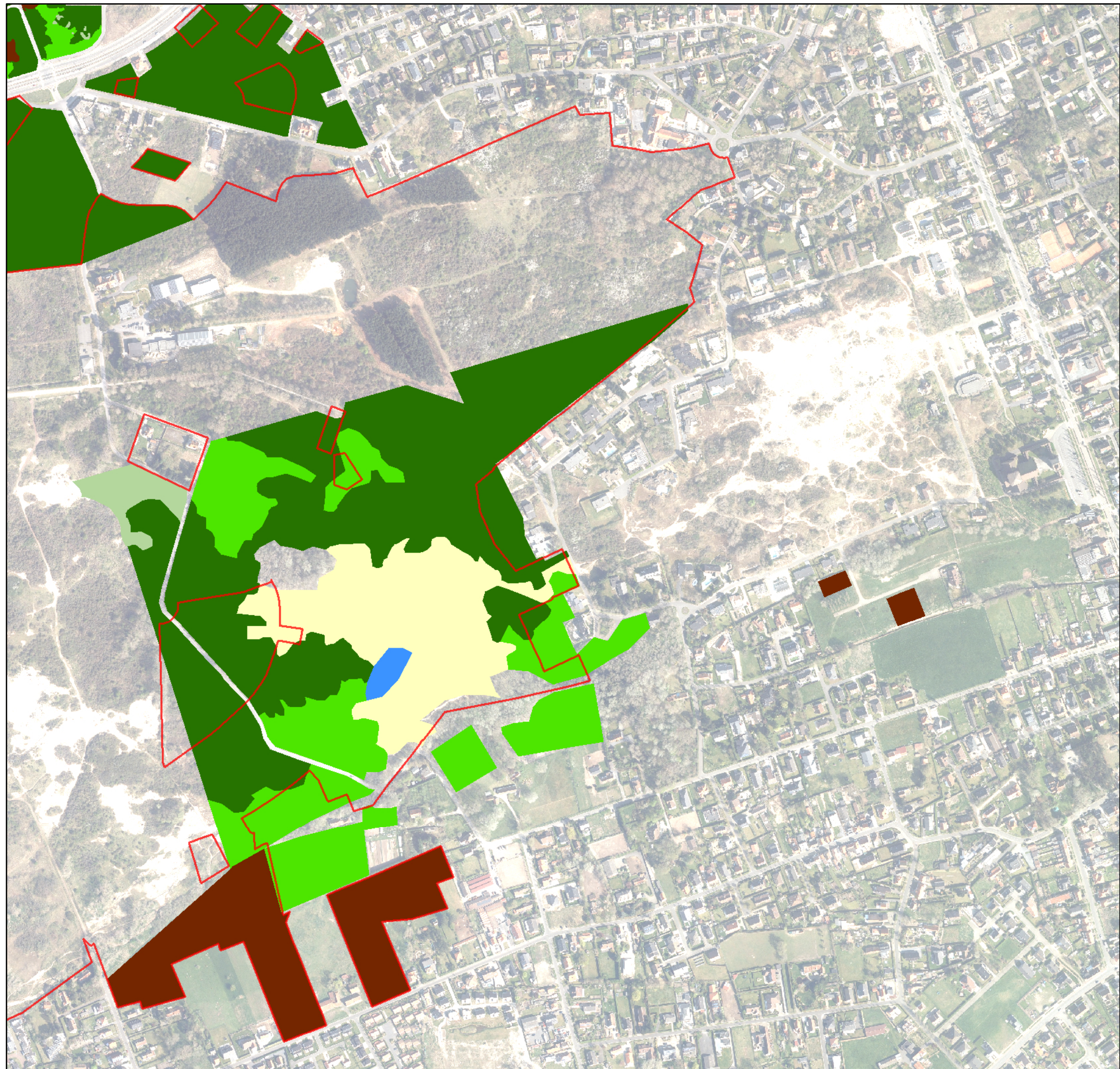


Beheerplan duinen Koksijde, Nieuwpoort en Middelkerke

Kaart 5.2: Instandhoudingsdoelen

Complex 2 partim: Doornpanne zuid-oost ANB

- contour
- 2120
- 2130
- 2160
- 2170
- 2180
- 2190

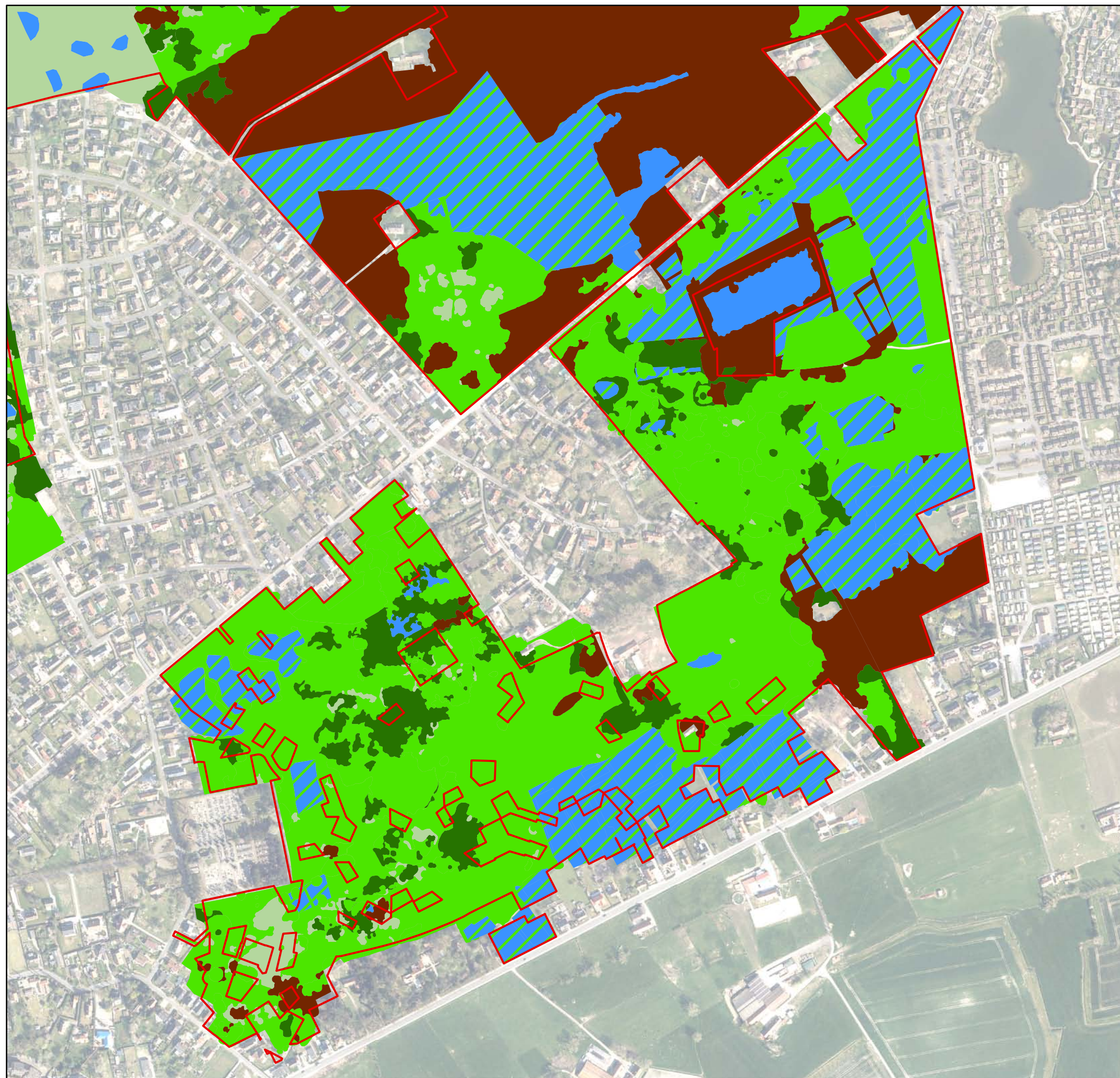










bronvermelding: gegevens INBO

0 100 m

Beheerplan duinen Koksijde, Nieuwpoort en Middelkerke

Kaart 5.2: Instandhoudingsdoelen
Complex 3 partim: Oostvoorduinen



-  contour
-  2120
-  2130
-  2160
-  2170
-  2180
-  2190 (50%) 2130 (50%)
-  2190



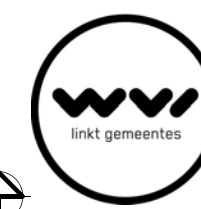
bronvermelding: gegevens wvi



NATURA 2000



Vlaanderen
is natuur

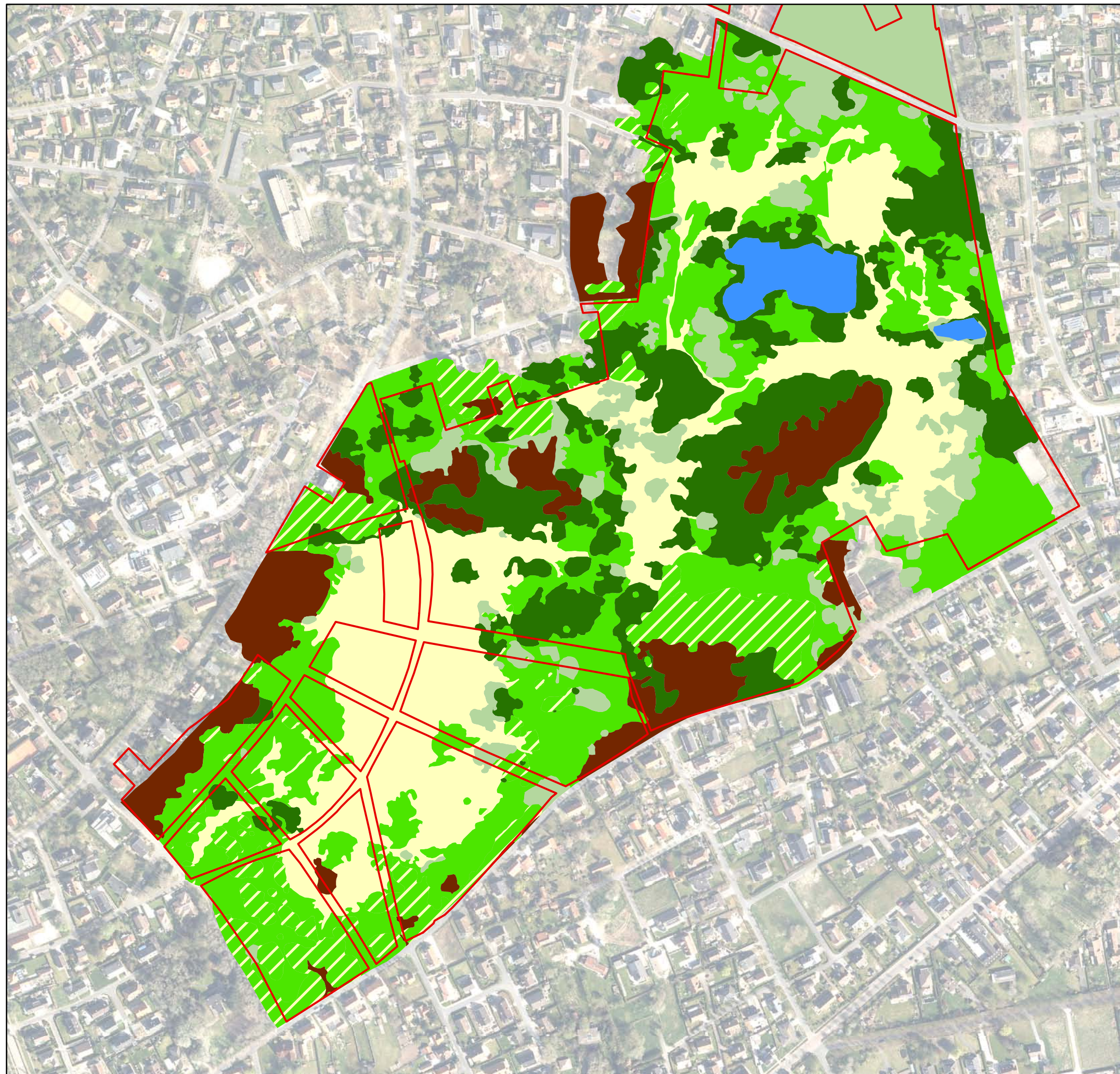










0 100 m



Beheerplan duinen Koksijde, Nieuwpoort en Middelkerke

Kaart 5.2: Instandhoudingsdoelen
Complex 3 partim: Plaatsduinen



-  contour
-  2120
-  2130
-  2130 (70%) 2120 (30%)
-  2160
-  2170
-  2180
-  2190



bronvermelding: gegevens wvi



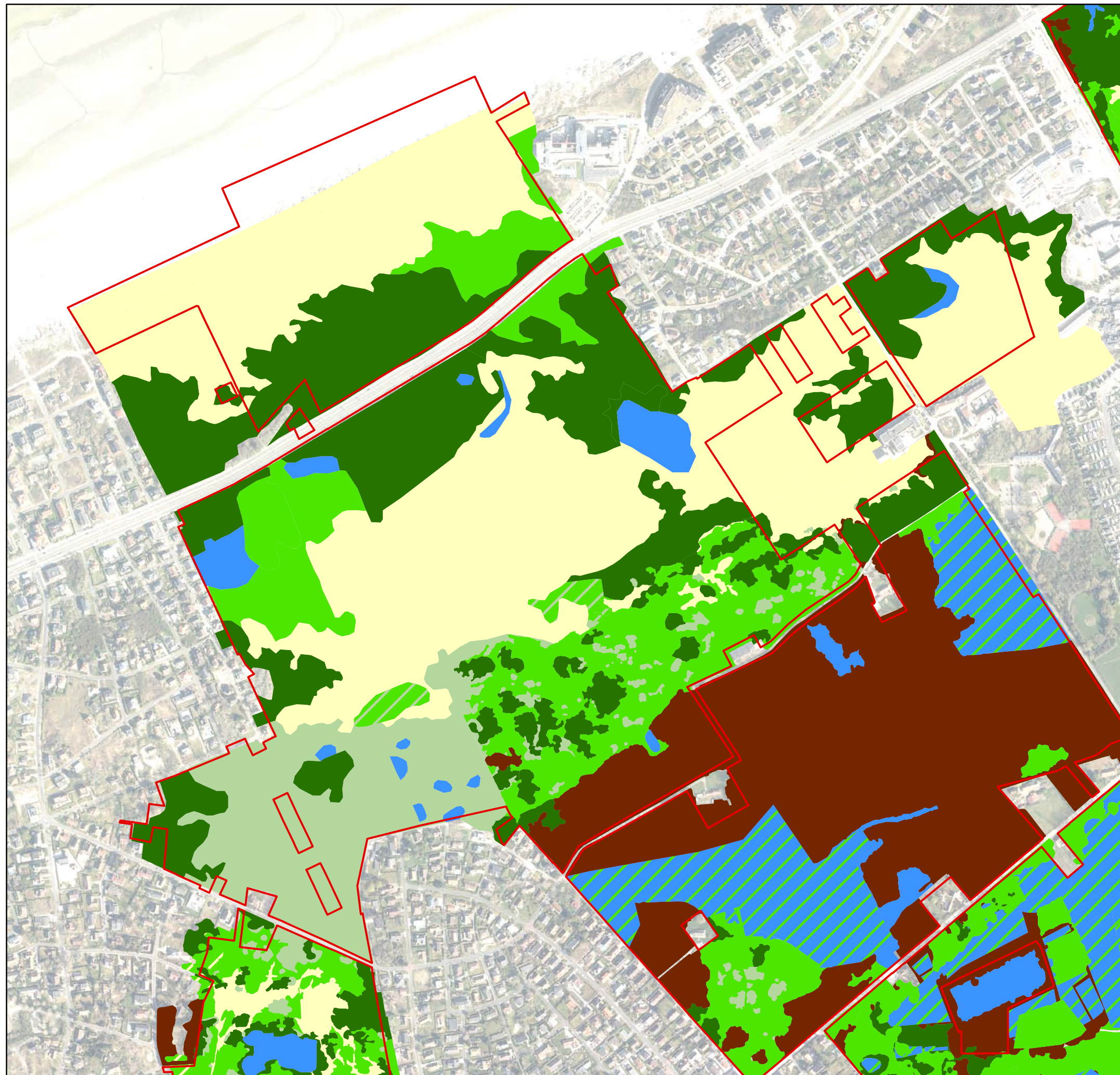



0 100 m

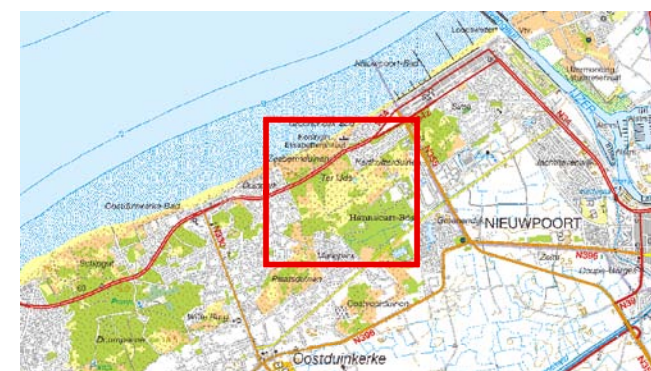


Beheerplan duinen Koksijde, Nieuwpoort en Middelkerke

Kaart 5.2: Instandhoudingsdoelen
Complex 3 partim: Ter Yde-Oost - Spelleplekke



- contour
- 2120
- 2130
- 2130 (70%) 2120 (30%)
- 2130 (60%) 2170 (40%)
- 2160
- 2170
- 2180
- 2190 (50%) 2130 (50%)
- 2190



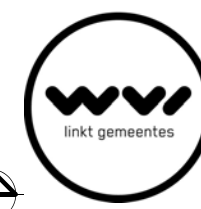
bronvermelding: gegevens wvi



0 100 m

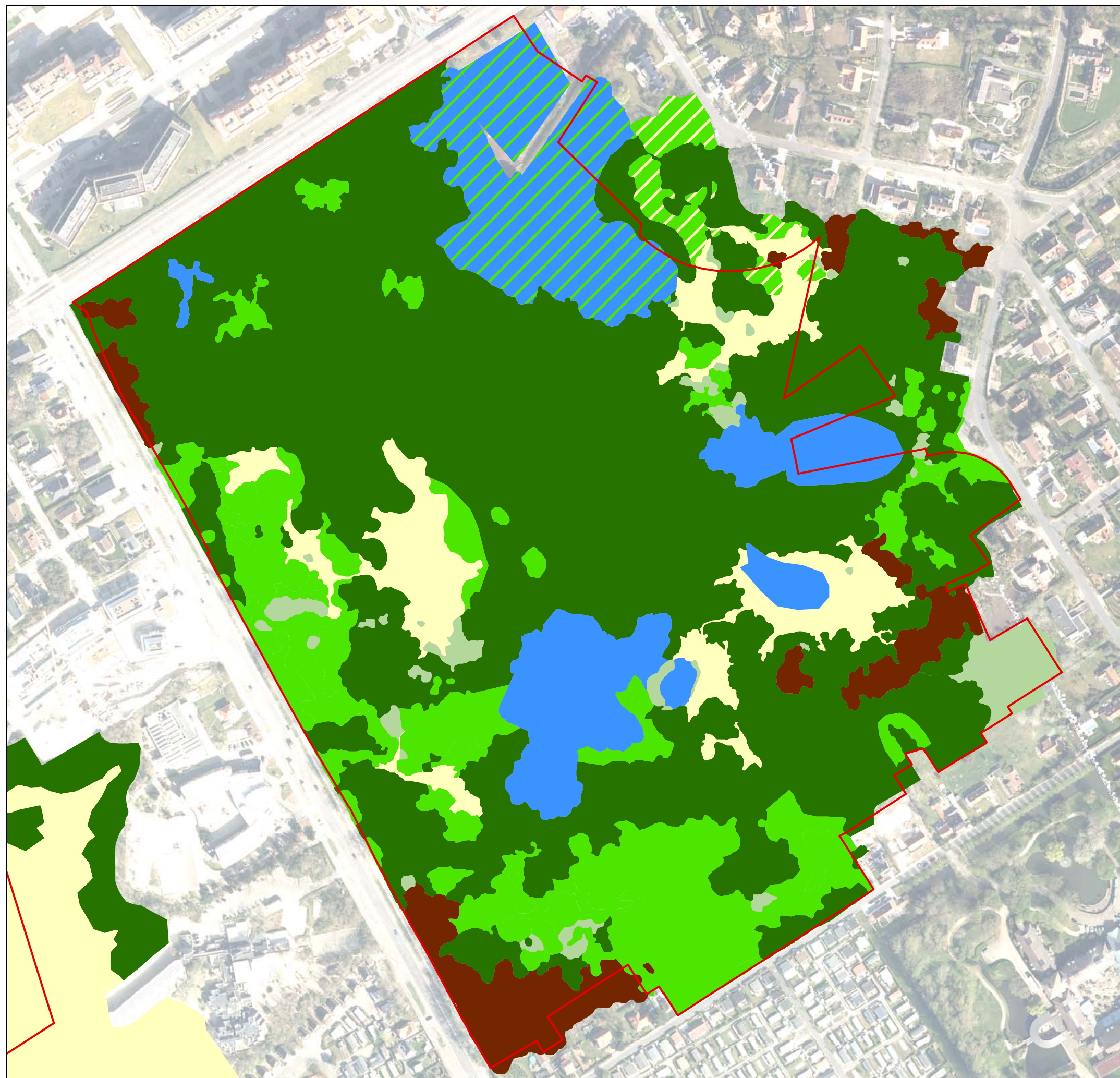











Vlaanderen
is natuur

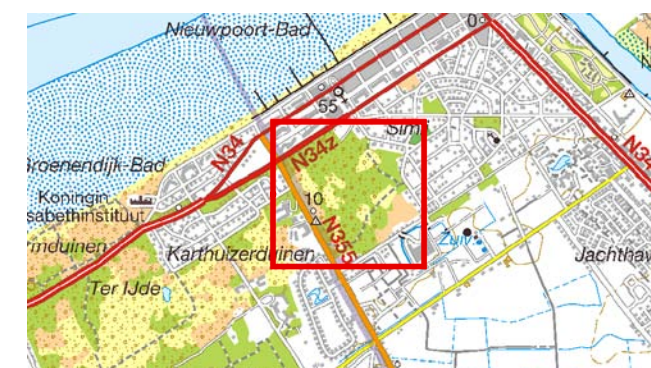


Beheerplan duinen Koksijde, Nieuwpoort en Middelkerke

Kaart 5.2: Instandhoudingsdoelen
Complex 4 partim: Simlidiunen



-  contour
-  2120
-  2130
-  2130 (70%) 2120 (30%)
-  2160
-  2170
-  2180
-  2190 (50%) 2130 (50%)
-  2190



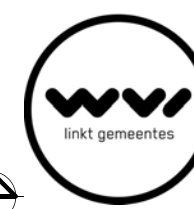
bronvermelding: gegevens wvi



NATURA 2000



Vlaanderen
is natuur












0 100 m



Beheerplan duinen Koksijde, Nieuwpoort en Middelkerke

Kaart 5.2: Instandhoudingsdoelen
Complex 5 partim: Sint-Laureinsduinen



-  contour
-  2110
-  2120
-  2130
-  2160
-  2170
-  2180
-  2190 (50%) 2130 (50%)
-  2190



bronvermelding: gegevens wvi











0 100 m

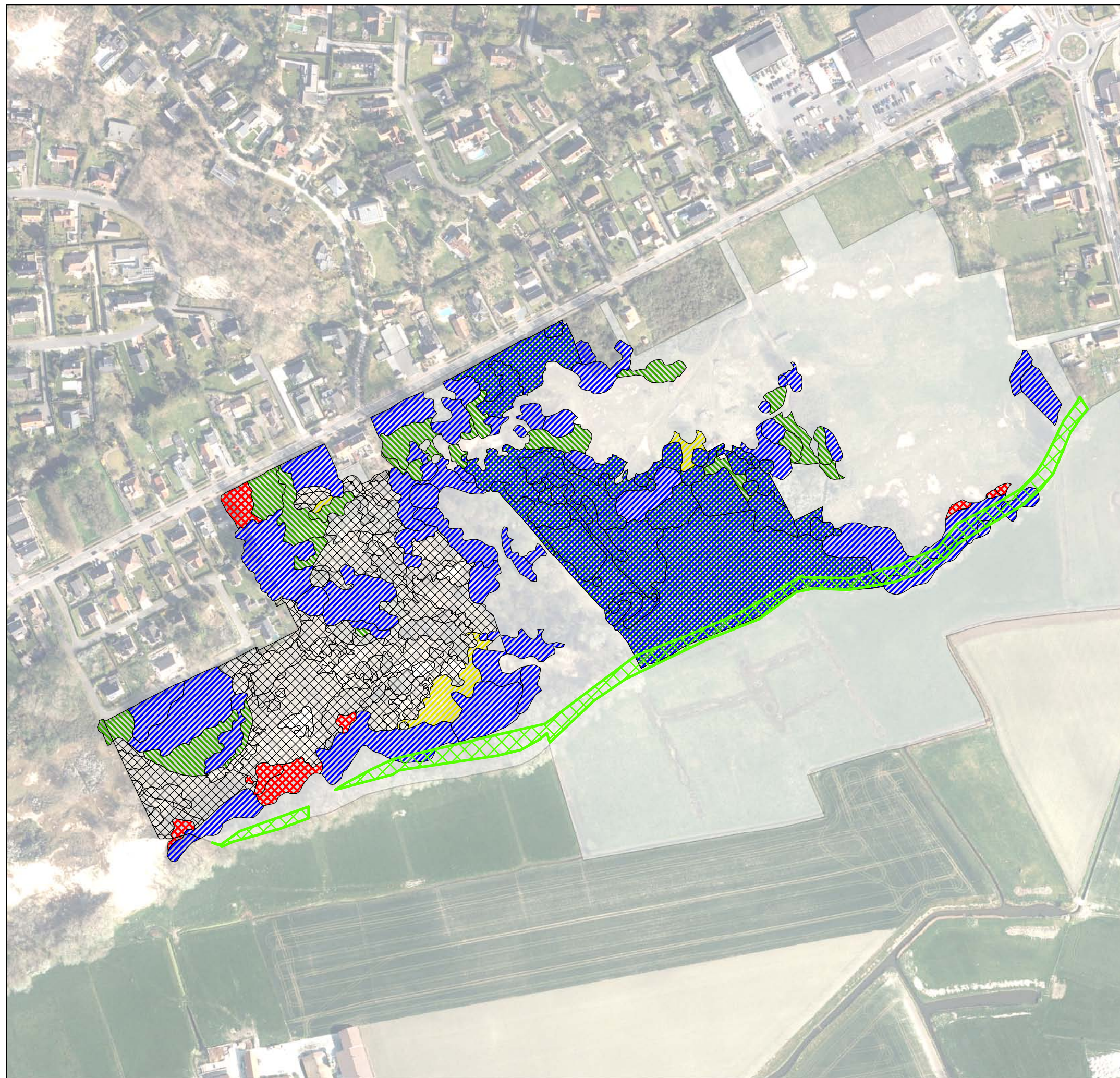


Beheerplan duinen Koksijde, Nieuwpoort en Middelkerke

Kaart 6.1:
Verwijderen van houtige beplanting
Complex 1 partim: Belvédèreduinen

Legende

-  verwijderen van exoten
-  verwijderen van populieren, abelen, esdoorn en naaldbomen
-  verwijderen van struweel
-  verwijderen van struweel, populieren, abelen, esdoorn en naaldbomen
-  verwijderen van opslag van populieren en abelen
-  selectief kappen van individuele exemplaren ongewenste soorten
-  omvormen
-  Contour




bronvermelding: gegevens wvi



0 50 m





Vlaanderen
is natuur

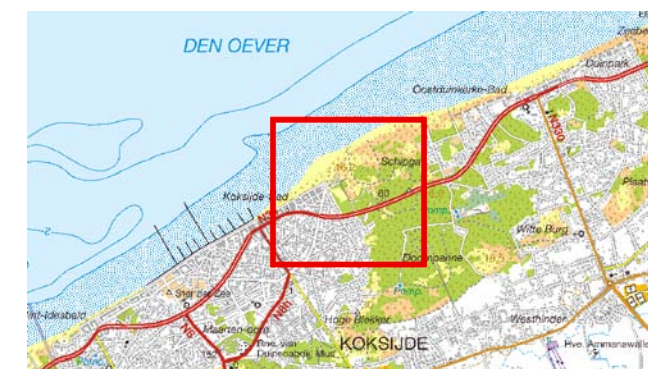
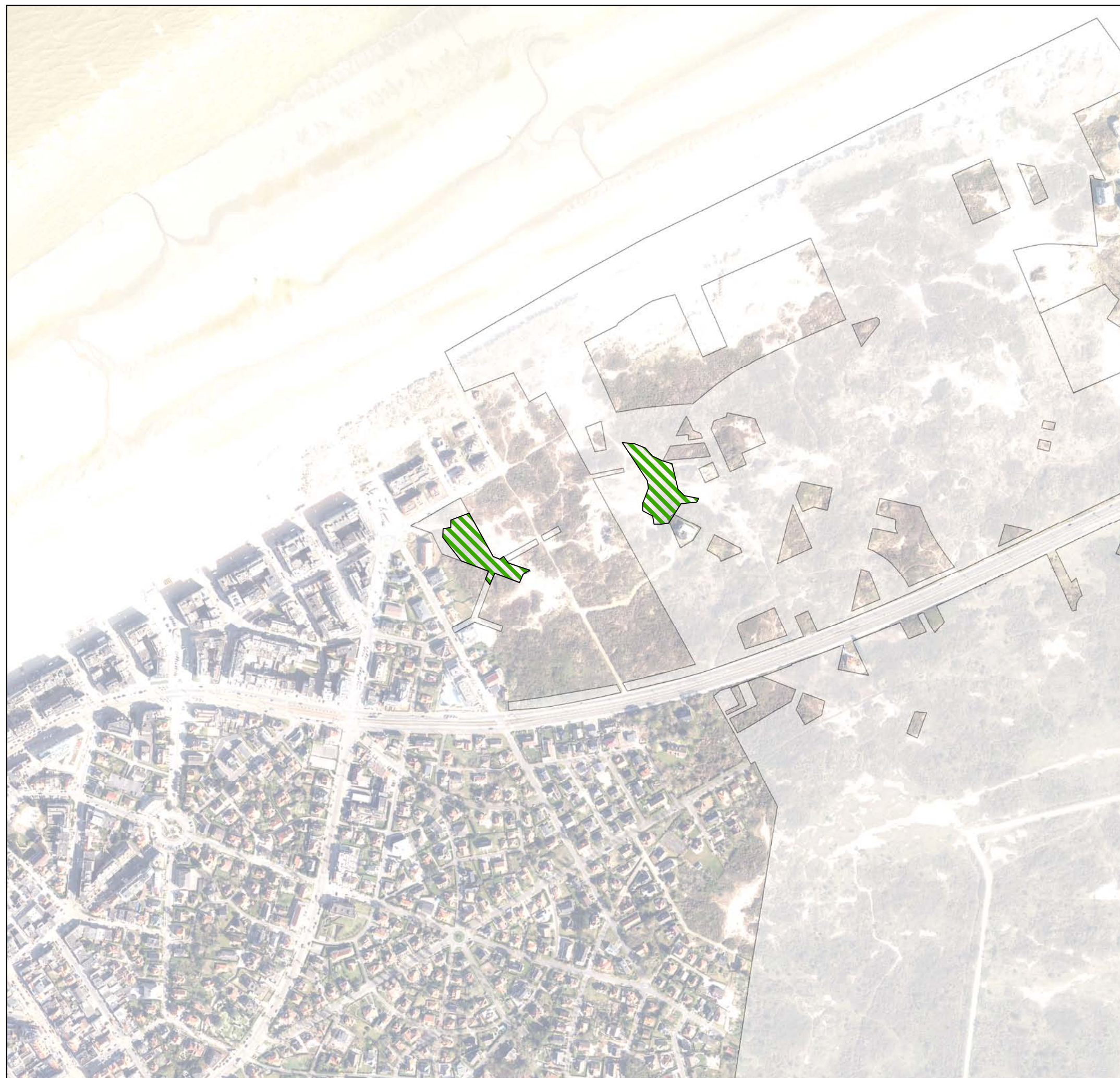


Beheerplan duinen Koksijde, Nieuwpoort en Middelkerke

Kaart 6.1: Verwijderen houtige beplanting

Complex 2 partim: Schipgatduinen

-  contour
-  verwijderen struweel



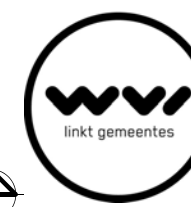
bronvermelding: gegevens wvi



0 100 m



Vlaanderen
is natuur








Beheerplan duinen Koksijde, Nieuwpoort en Middelkerke

Kaart 6.1: Verwijderen van houtige beplanting

Complex 2 partim: Hoge Blekker

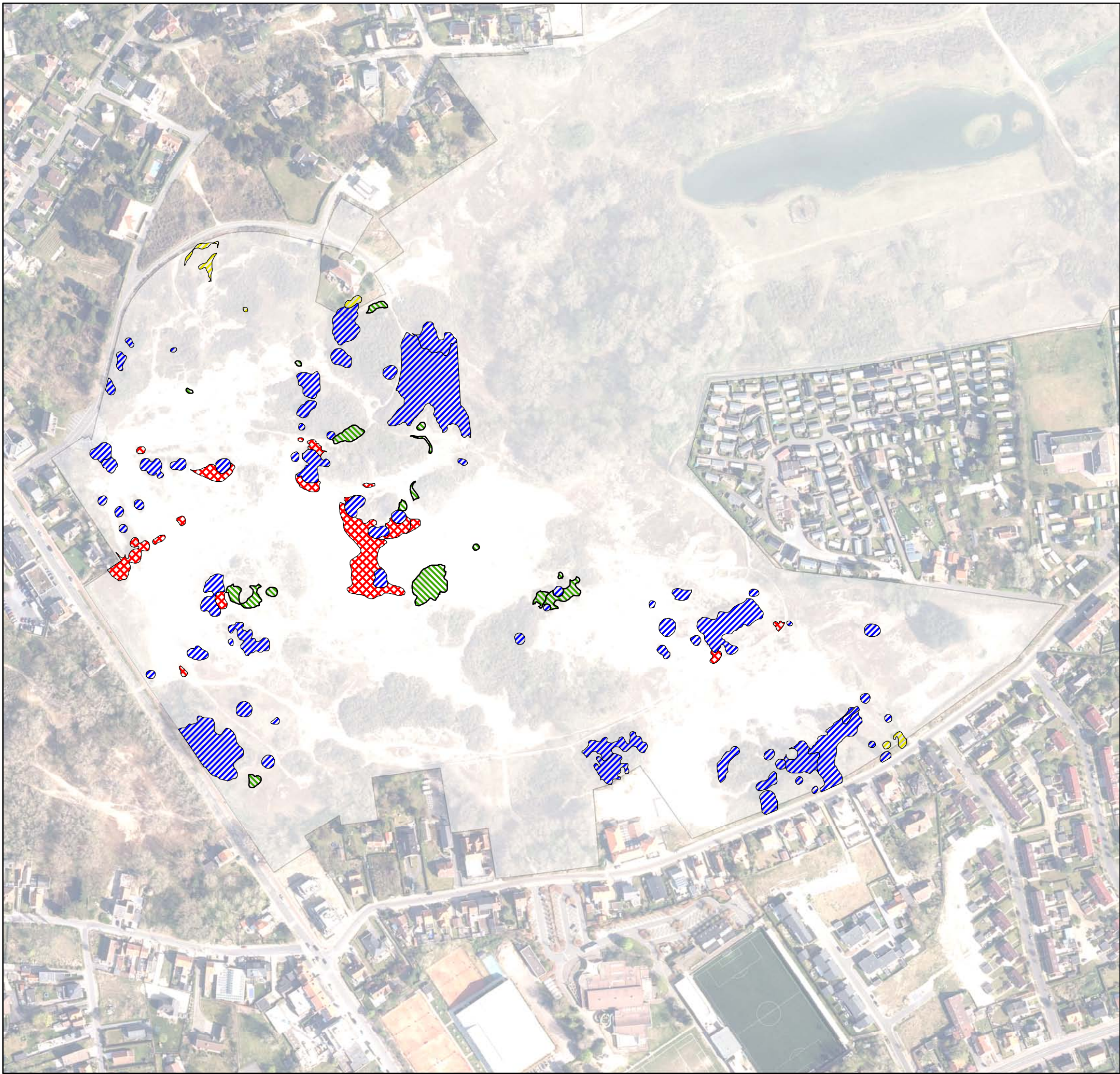
Legende

-  verwijderen van exoten
-  verwijderen van opslag van populieren en abelen
-  verwijderen van populieren, abelen, esdoorn en naaldbomen
-  verwijderen van struweel
-  Contour



bronvermelding: gegevens wvi

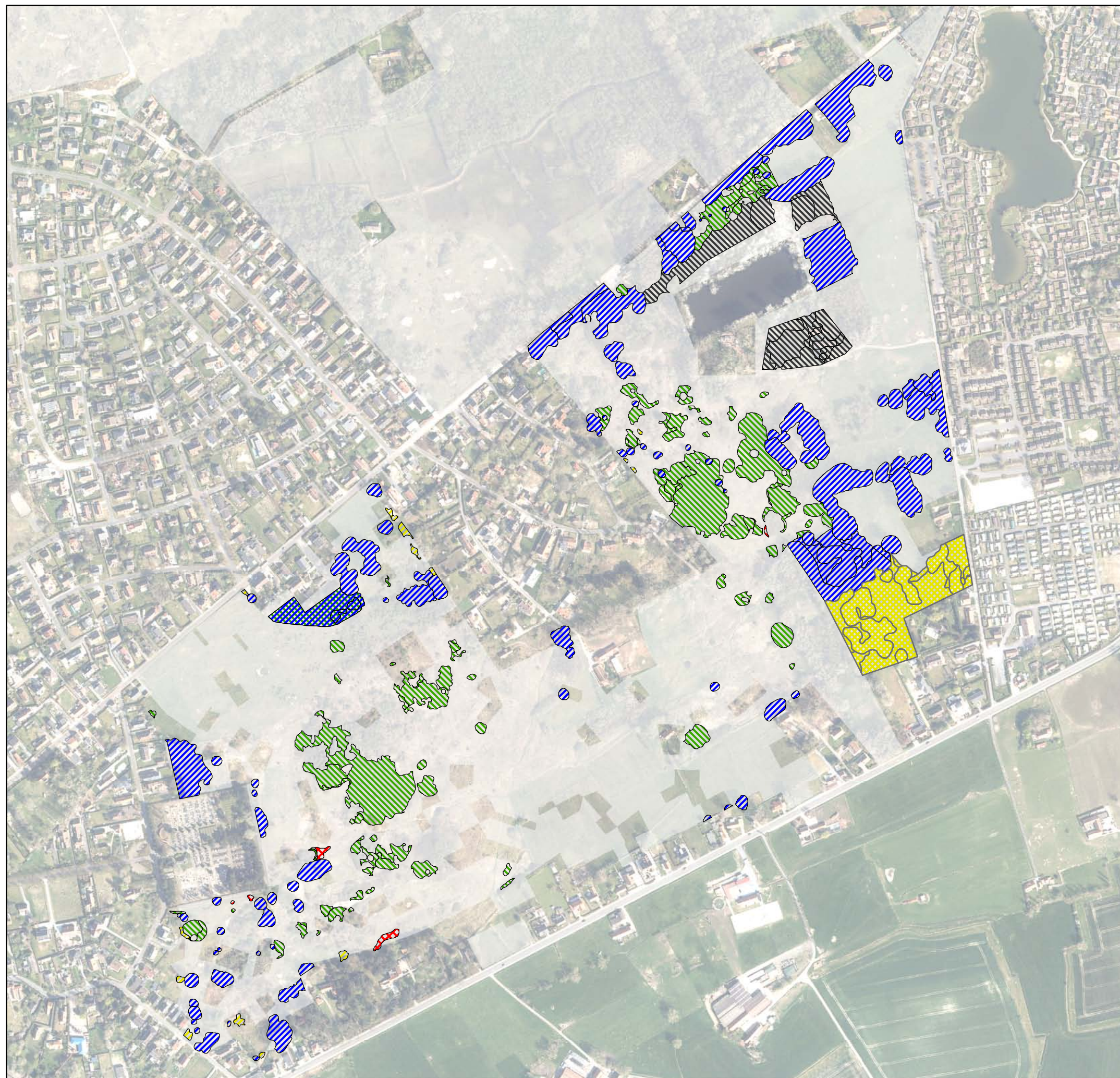
0 50 m



Beheerplan duinen Koksijde, Nieuwpoort en Middelkerke

Kaart 6.1:
Verwijderen van houtige beplanting

Complex 3 partim: Oostvoorduinen



Legende

-  verwijderen van exoten
-  verwijderen van opslag van populieren en abelen
-  verwijderen van populieren, abelen, esdoorn en naaldbomen
-  verwijderen van struweel
-  verwijderen van struweel, populieren, abelen, esdoorn en naaldbomen
-  verwijderen van elzen
-  Contour




bronvermelding: gegevens wvi



NATURA 2000



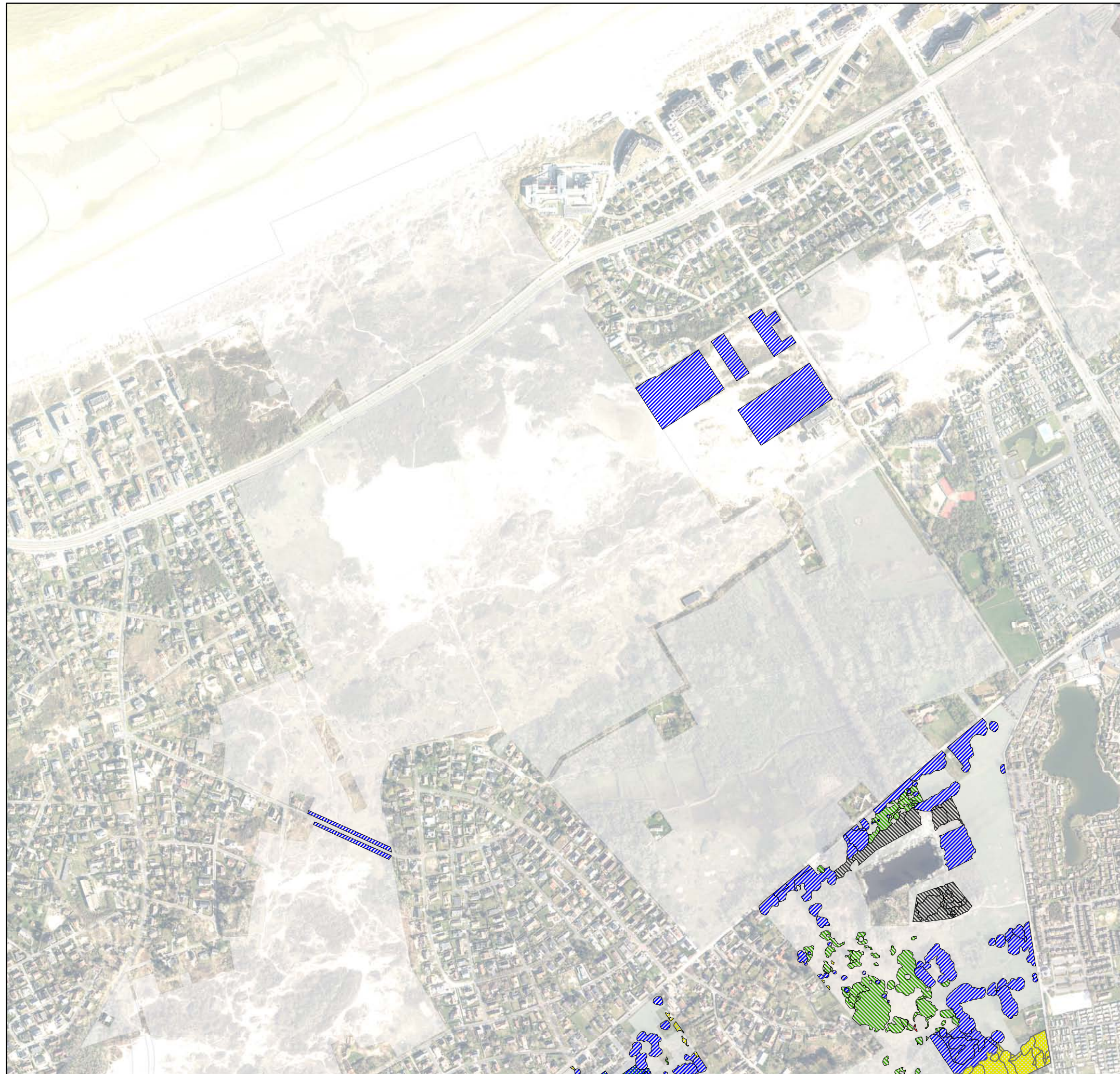
Vlaanderen
is natuur



Beheerplan duinen Koksijde, Nieuwpoort en Middelkerke

Kaart 6.1: Verwijderen van houtige beplanting

Complex 3 partim: Plaatsduinen - Ter Yde Oost



Legende

-  verwijderen van exoten
-  verwijderen van opslag van populieren en abelen
-  verwijderen van populieren, abelen, esdoorn en naaldbomen
-  verwijderen van struweel
-  verwijderen van struweel, populieren, abelen, esdoorn en naaldbomen
-  verwijderen van elzen
-  Contour



bronvermelding: gegevens wvi



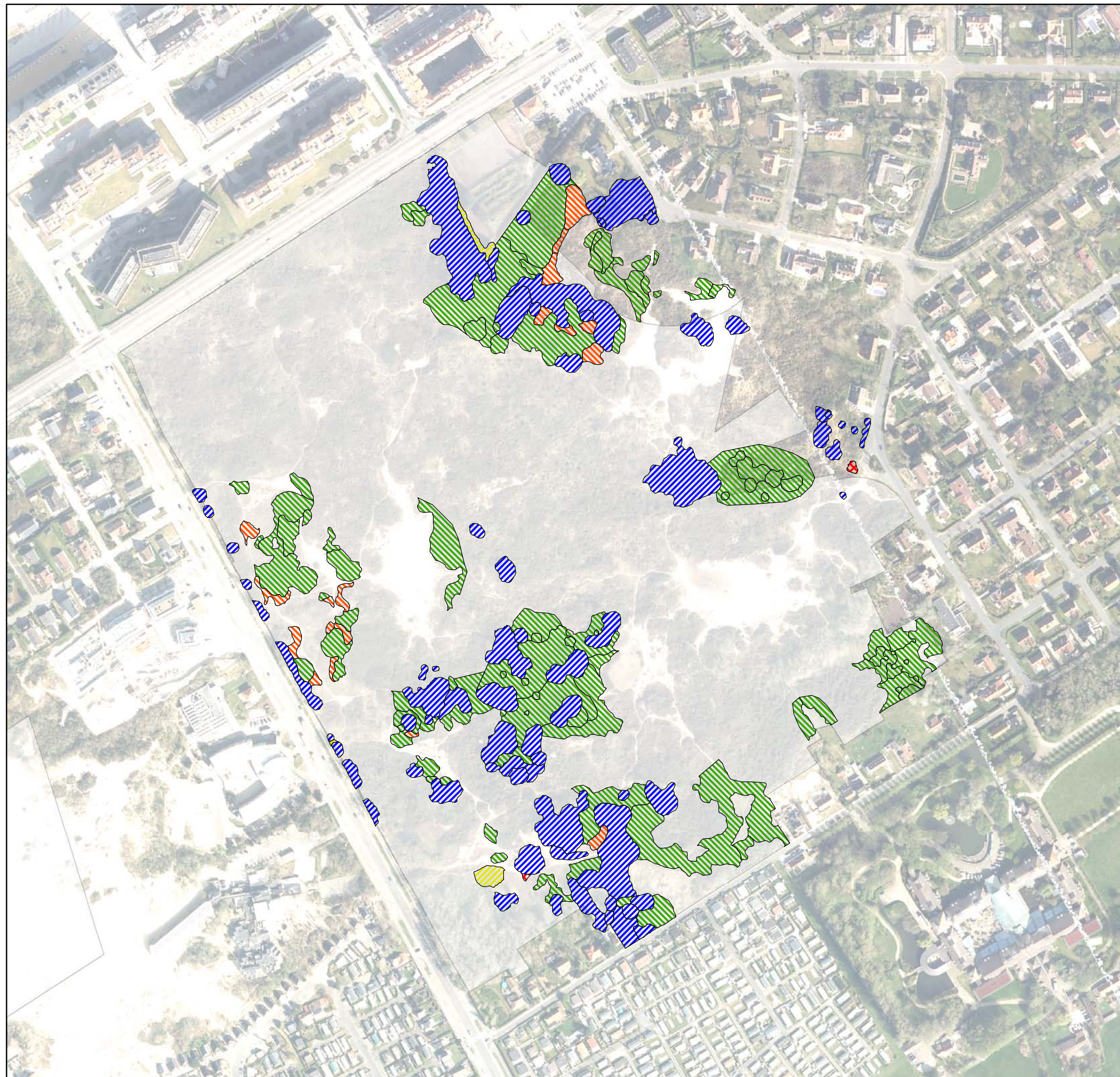
0 50 m



Beheerplan duinen Koksijde, Nieuwpoort en Middelkerke

Kaart 6.1:
Verwijderen van houtige beplanting

Complex 4 partim: Simlidiunen



Legende

- verwijderen van exoten
- verwijderen van opslag van populieren en abelen
- verwijderen van populieren, abelen, esdoorn en naaldbomen
- verwijderen van struweel
- verwijderen van ruigte
- contour



bronvermelding: gegevens wvi



NATURA 2000



Vlaanderen
is natuur



0 50 m



Beheerplan duinen Koksijde, Nieuwpoort en Middelkerke

Kaart 6.1: Verwijderen van houtige beplanting

Complex 5 partim: Sint-Laureinsduinen



Legende

-  verwijderen van exoten
-  verwijderen van opslag van populieren en abelen
-  verwijderen van populieren, abelen, esdoorn en naaldbomen
-  verwijderen van struweel
-  verwijderen van ruigte
-  contour



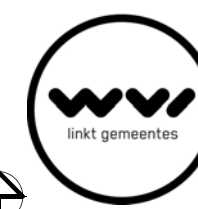
bronvermelding: gegevens wvi



0 50 m



Vlaanderen
is natuur



Beheerplan duinen Koksijde, Nieuwpoort en Middelkerke

Kaart 6.2: Graven en plaggen
Complex 1: Noordduinen - Belvédère

- contour
- zoekzone bouwvoor verwijderen
- zoekzone klei verwijderen
- zoekzone plaggen
- zoekzone saneren en herprofiëren





bronvermelding: gegevens wvi

Beheerplan duinen Koksijde, Nieuwpoort en Middelkerke

Kaart 6.2: Graven en plaggen

Complex 2: Schipgatduinen - Doornpanne - Sint-André -
Hoge Blekker

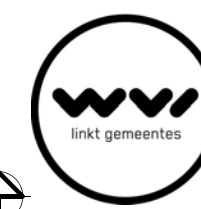
-  contour
-  zoekzone plaggen



bronvermelding: gegevens wvi







0 100 m



Beheerplan duinen Koksijde, Nieuwpoort en Middelkerke

Kaart 6.2: Graven en plaggen
Complex 3: Ter Yde s.l.

-  contour
-  ontslibben en herprofileren
-  zoekzone bouwvoor verwijderen
-  zoekzone plaggen



bronvermelding: gegevens wvi

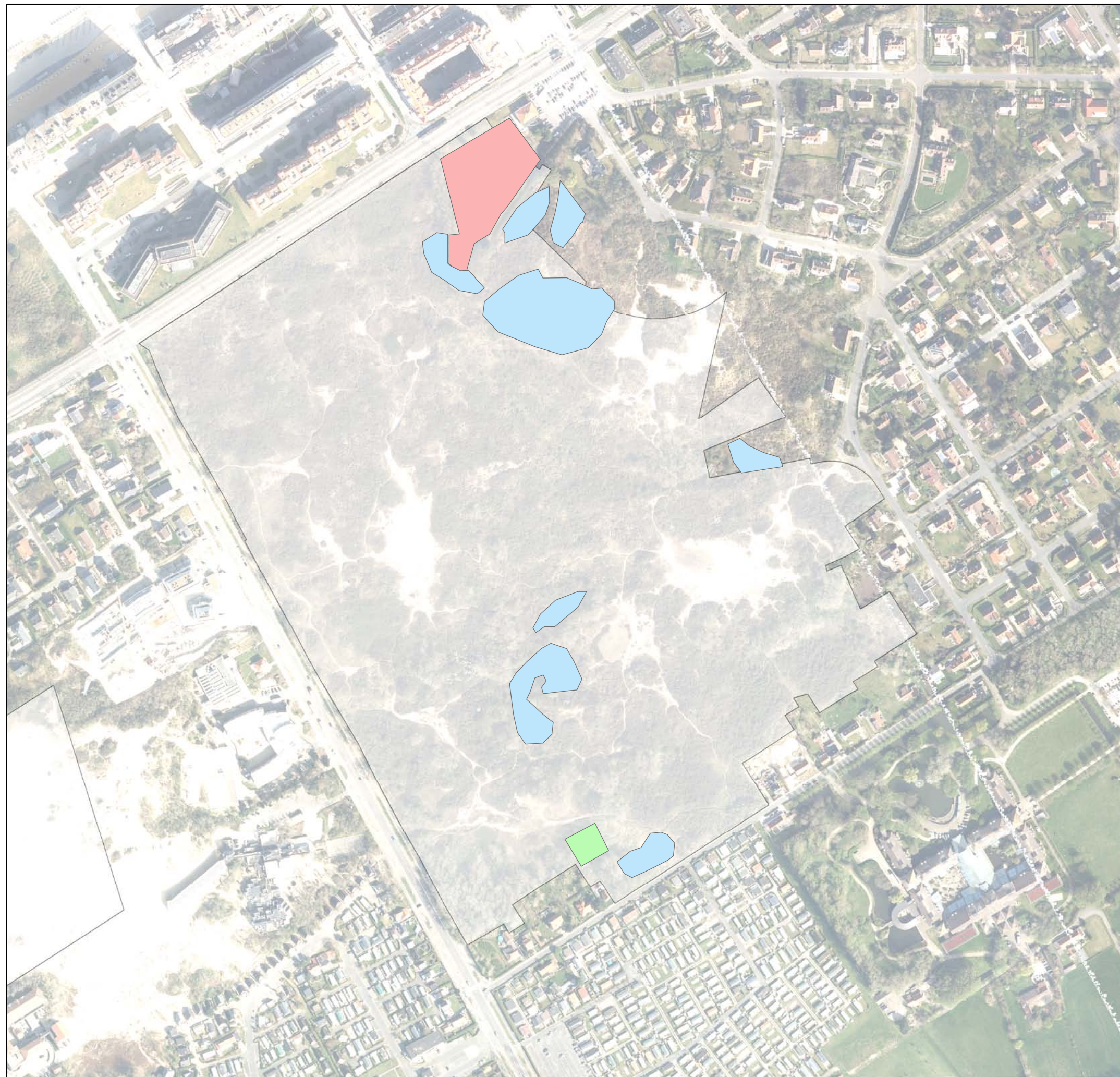






0 100 m

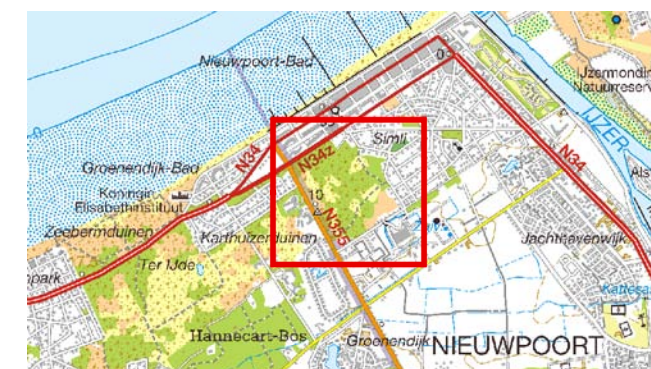


Beheerplan duinen Koksijde, Nieuwpoort en Middelkerke

Kaart 6.2: Graven en plaggen
Complex 4 partim: Simlidiunen



-  contour
-  zoekzone bouwvoor verwijderen
-  zoekzone plaggen
-  zoekzone saneren en herprofielen



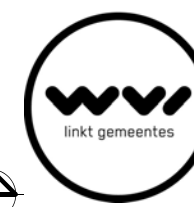
bronvermelding: gegevens wvi



NATURA 2000



Vlaanderen
is natuur




0 100 m



Beheerplan duinen Koksijde, Nieuwpoort en Middelkerke

Kaart 6.2: Graven en plaggen
Complex 5 partim: Sint-Laureinsduinen

- contour
- zoekzone plaggen



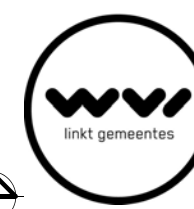
bronvermelding: gegevens wvi



0 100 m



Vlaanderen
is natuur



Beheerplan duinen Koksijde, Nieuwpoort en Middelkerke

Kaart 6.5: Begrazingseenheden
Complex 1: Noordduinen - Belvédère

- contour
- begrazingszone



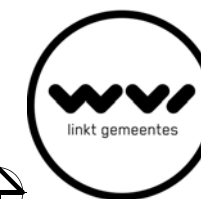
bronvermelding: gegevens wvi



0 100 m



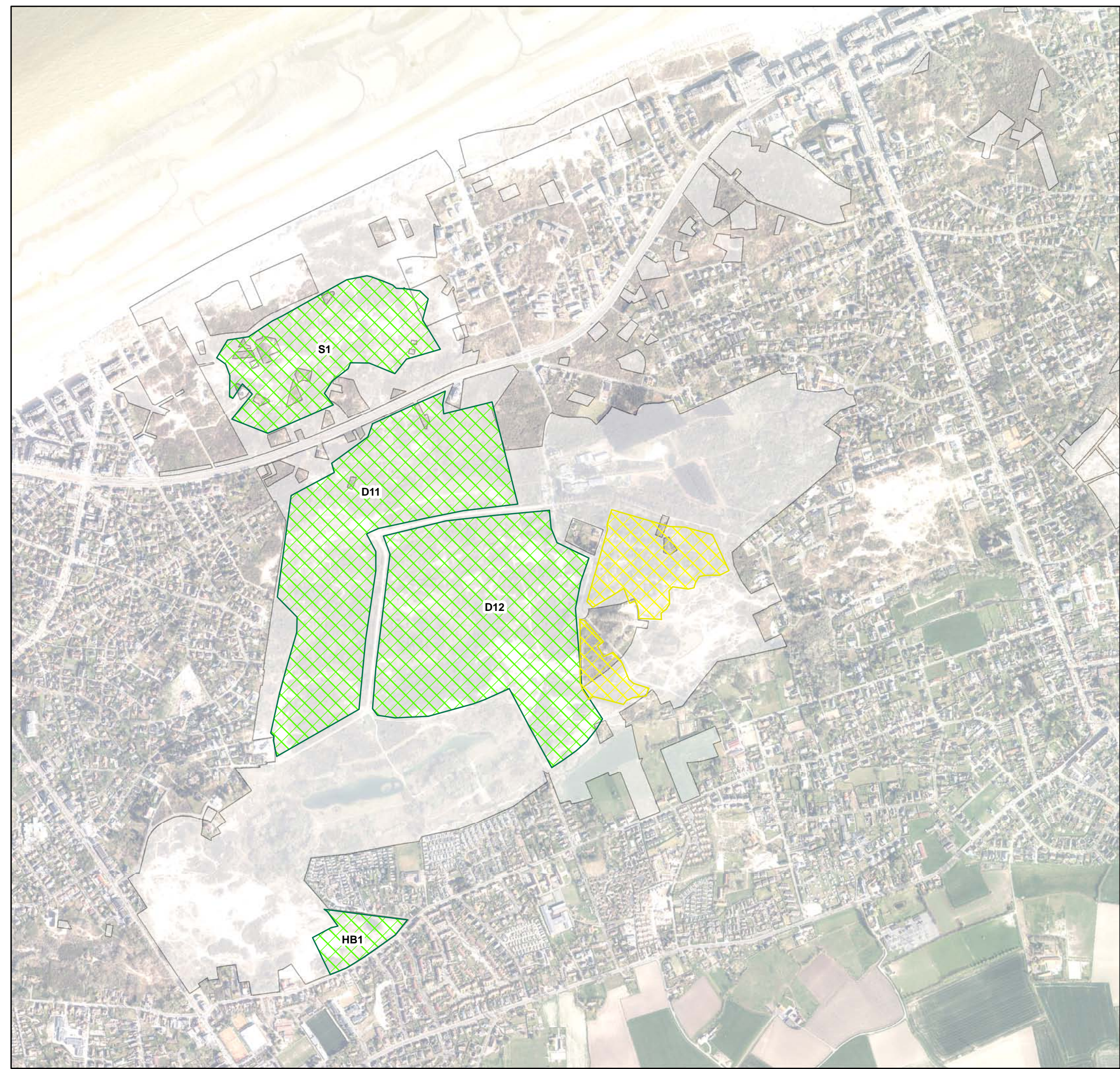
Vlaanderen
is natuur



Beheerplan duinen Koksijde, Nieuwpoort en Middelkerke

Kaart 6.5: Begrazingseenheden
Complex 2: Schipgatduinen - Doornpanne - Sint-André -
Hoge Blekker

- contour
- begrazingszone
- wenselijke toekomstige begrazingszone



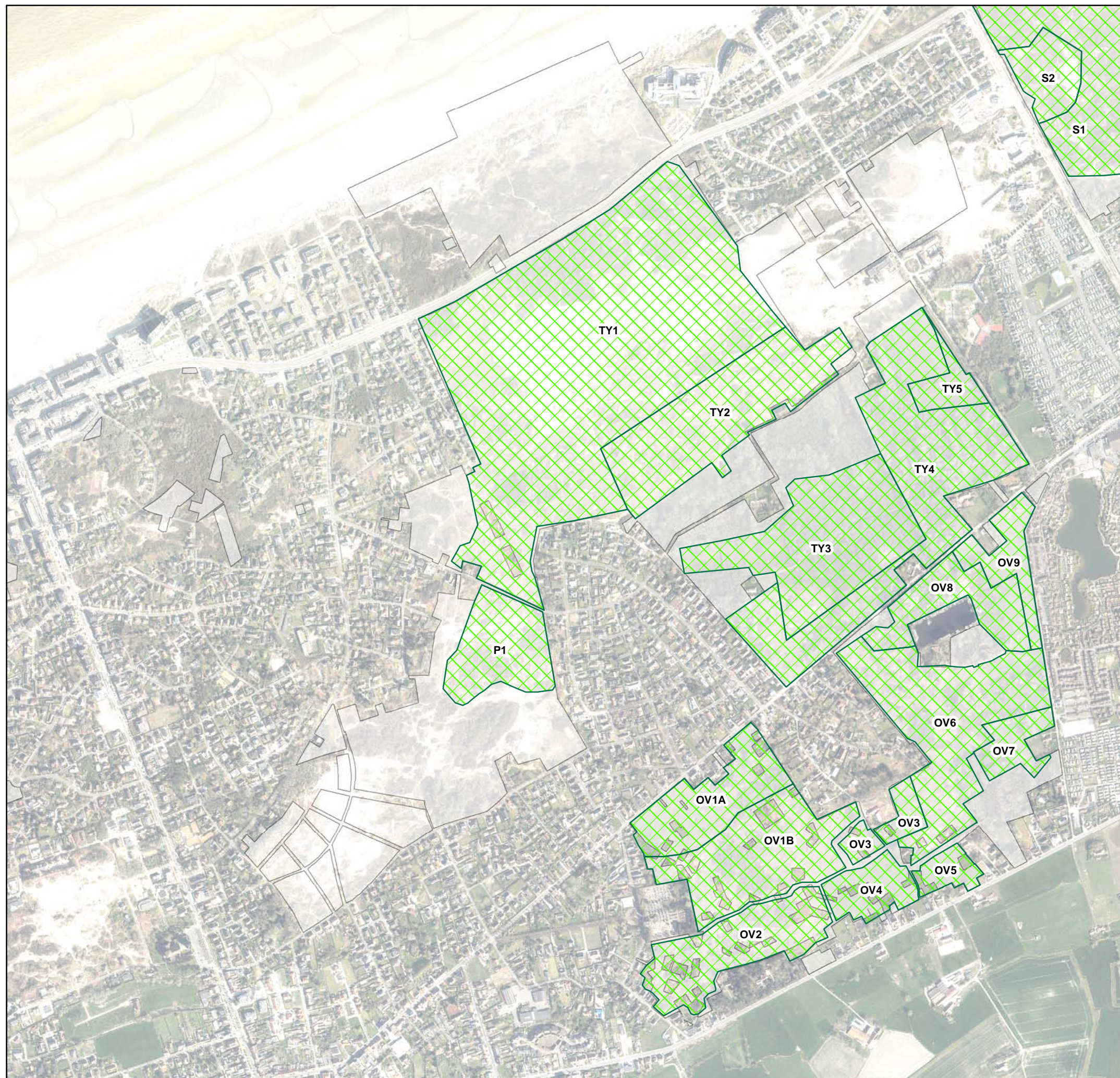
bronvermelding: gegevens wvi



Beheerplan duinen Koksijde, Nieuwpoort en Middelkerke

Kaart 6.5: Begrazingseenheden

Complex 3: Ter Yde s.l.



- contour
- begrazingszone

bronvermelding: gegevens wvi



0 100 m





Vlaanderen
is natuur

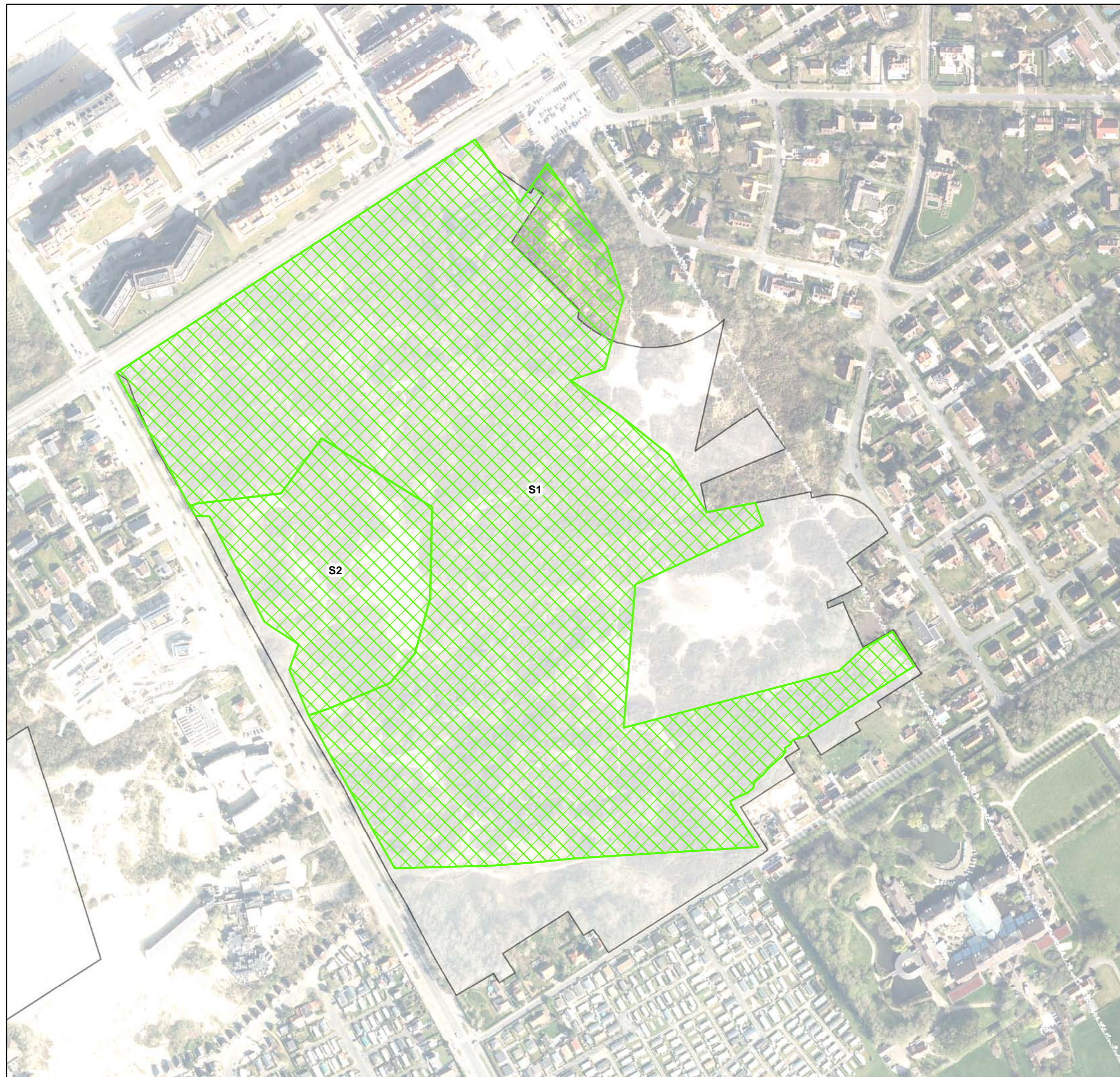


Beheerplan duinen Koksijde, Nieuwpoort en Middelkerke

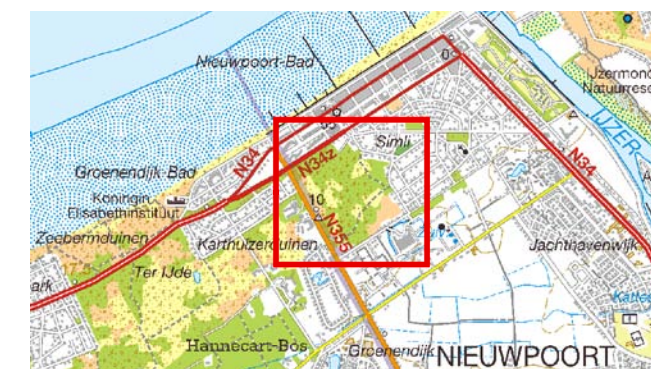
Kaart 6.5: Begrazingseenheden

Complex 4 partim: Simlidiinen

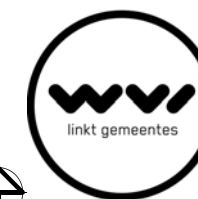
-  contour
-  begrazingszones



bronvermelding: gegevens wvi



Vlaanderen
is natuur




0 100 m





Beheerplan duinen Koksijde, Nieuwpoort en Middelkerke

Kaart 6.5: Begrazingseenheden


Complex 5 partim: Sint-Laureinsduinen




-  contour
-  begrazingszones



bronvermelding: gegevens wvi



Vlaanderen
is natuur

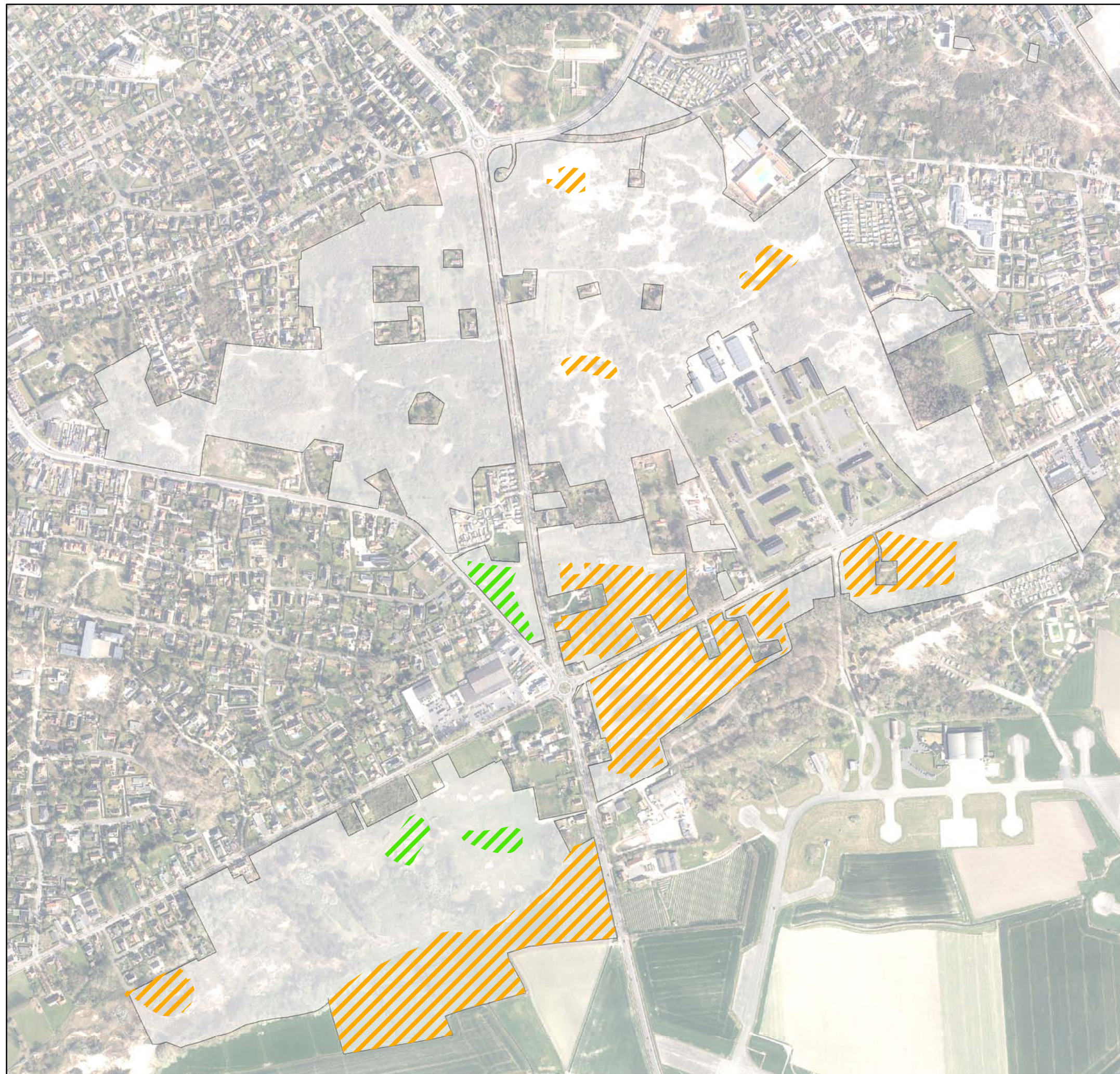


0 100 m



Beheerplan duinen Koksijde, Nieuwpoort en Middelkerke

Kaart 6.6: Recurrent maaien
Complex 1: Noordduinen - Belvédère



- contour
- Jaarlijks of tweejaarlijks maaien
- ad hoc maaien volgens noodzaak inc. nazorg ontstruwelen



bronvermelding: gegevens wvi





0 100 m



Beheerplan duinen Koksijde, Nieuwpoort en Middelkerke

Kaart 6.6: Recurrent maaien

Complex 2: Schipgatduinen - Doornpanne - Sint-André -
Hoge Blekker

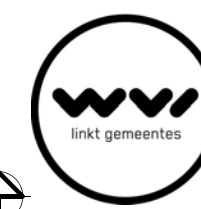
-  contour
-  Jaarlijks of tweejaarlijks maaien



bronvermelding: gegevens wvi



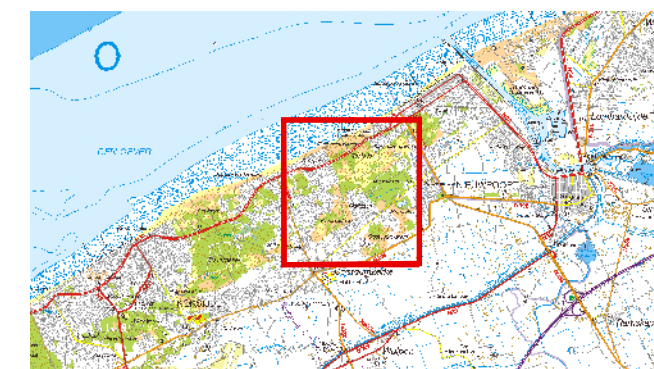
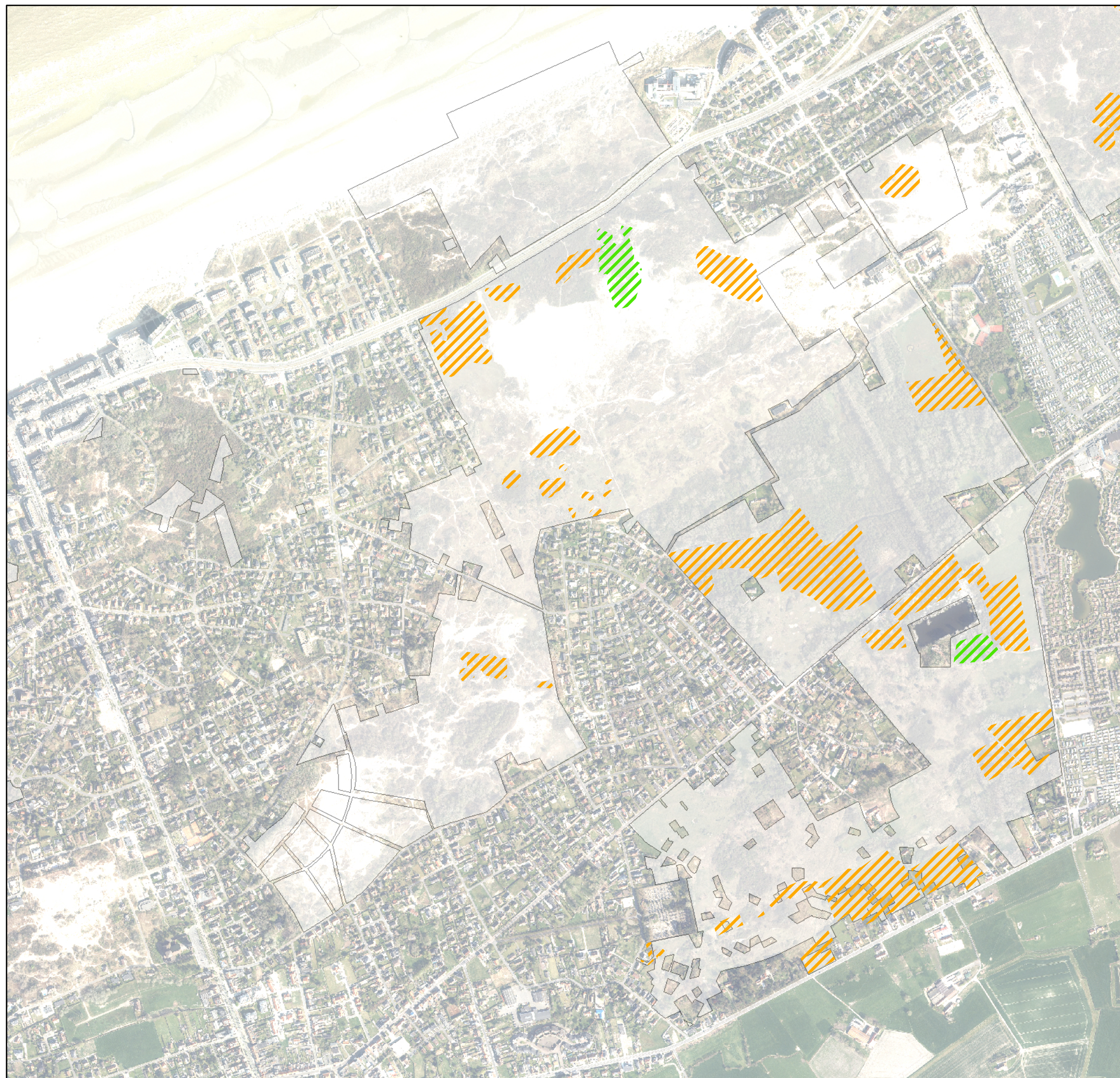
0 100 m



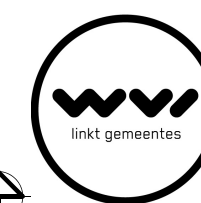
Beheerplan duinen Koksijde, Nieuwpoort en Middelkerke

Kaart 6.6: Recurrent maaien
Complex 3: Ter Yde s.l.

- contour
- Jaarlijks of tweejaarlijks maaien
- ad hoc maaien volgens noodzaak inc. nazorg ontstruwelen



bronvermelding: gegevens wvi



0 100 m

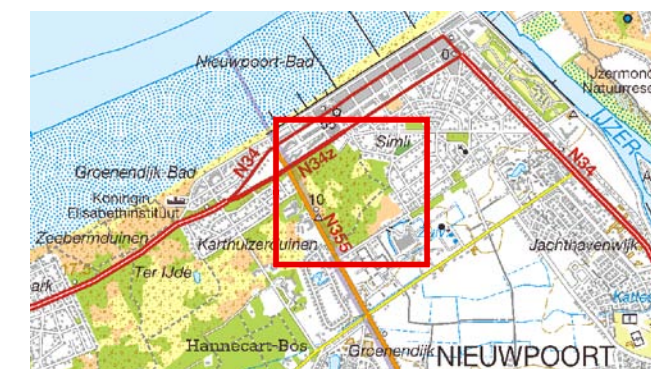
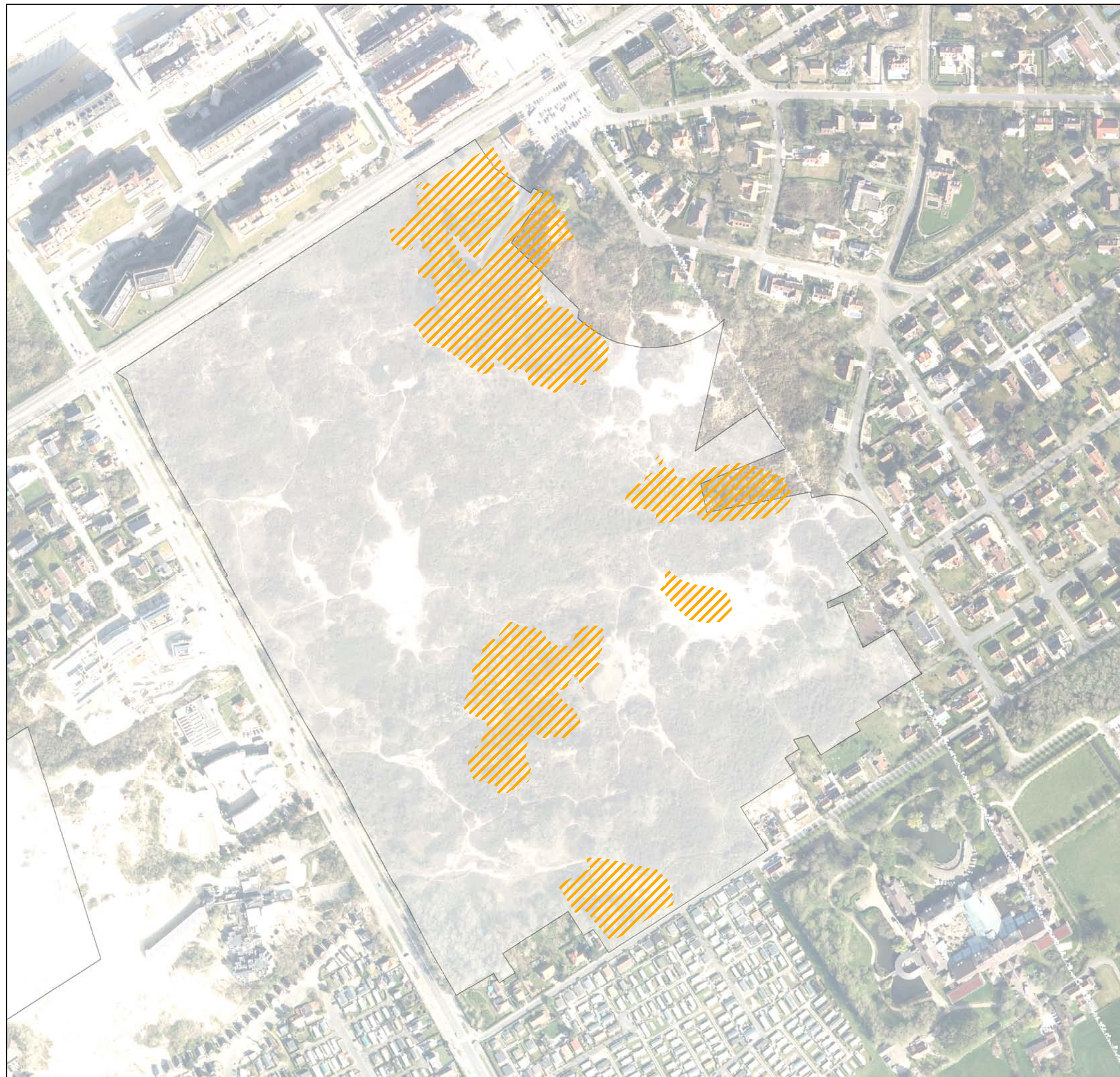


Beheerplan duinen Koksijde, Nieuwpoort en Middelkerke

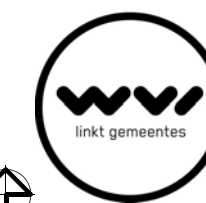
Kaart 6.6: Recurrent maaien

Complex 4 partim: Simlidiinen

- contour
- Jaarlijks of tweejaarlijks maaien



bronvermelding: gegevens wvi



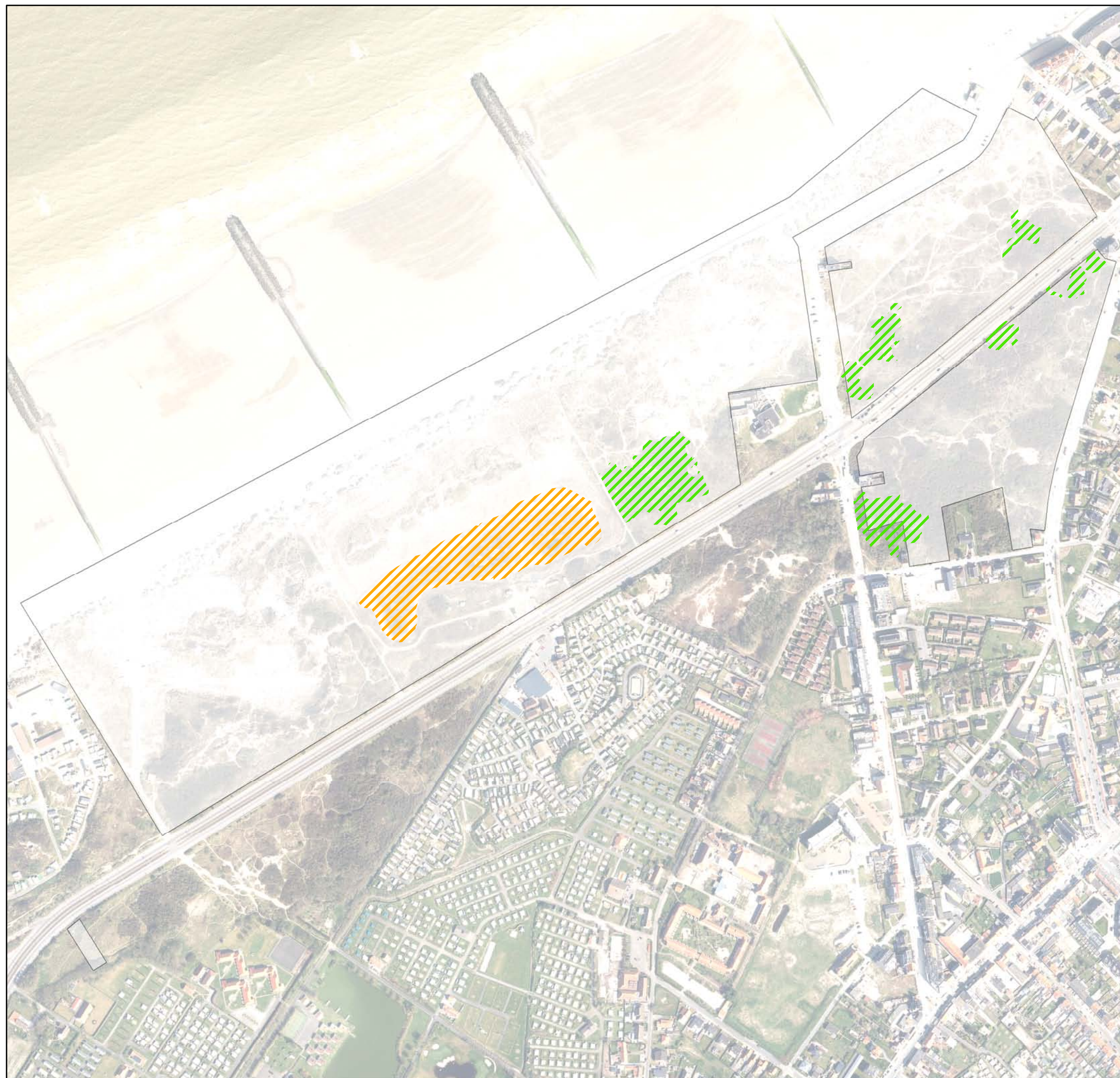
0 100 m



Beheerplan duinen Koksijde, Nieuwpoort en Middelkerke

Kaart 6.6: Recurrent maaien
Complex 5 partim: Laureinsduinen

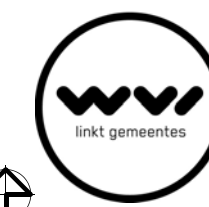
- contour
- Jaarlijks of tweejaarlijks maaien
- ad hoc maaien volgens noodzaak inc. nazorg ontstruwelen



bronvermelding: gegevens wvi



Vlaanderen
is natuur






0 100 m



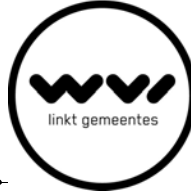
Beheerplan duinen Koksijde, Nieuwpoort en Middelkerke

Kaart 6.7: Poelen
Complex 1: Noordduinen - Belvédère

-  contour
-  Zoekzone nieuwe poel
-  Bestaande poelen en vijvers
Code = INBO-code



bronvermelding: INBO/wvi



0 100 m



Beheerplan duinen Koksijde, Nieuwpoort en Middelkerke

Kaart 6.7: Poelen

Complex 2: Schipgatduinen - Doornpanne - Sint-André -
Hoge Blekker



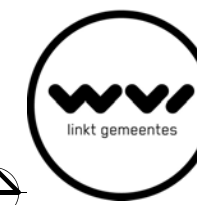
- contour
- Zoekzone nieuwe poel
- Bestaande poelen en vijvers
Code = INBO-code



bronvermelding: INBO/wvi

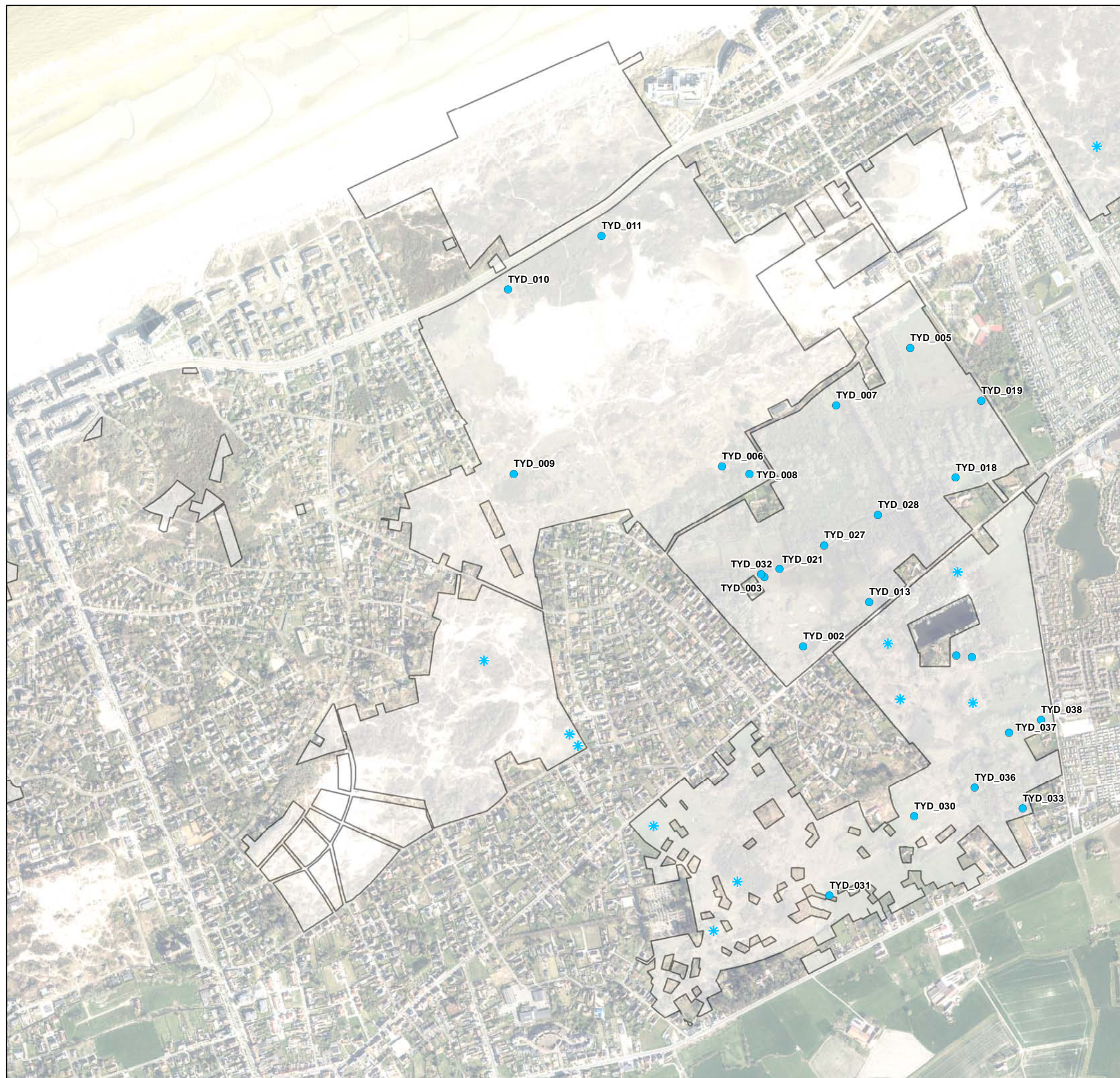





0 100 m



Beheerplan duinen Koksijde, Nieuwpoort en Middelkerke

Kaart 6.7: Poelen
Complex 3: Ter Yde s.l.



-  contour
-  Zoekzone nieuwe pool
-  Bestaande poelen en vijvers
- Code = INBO-code



bronvermelding: INBO/wvi



NATURA 2000



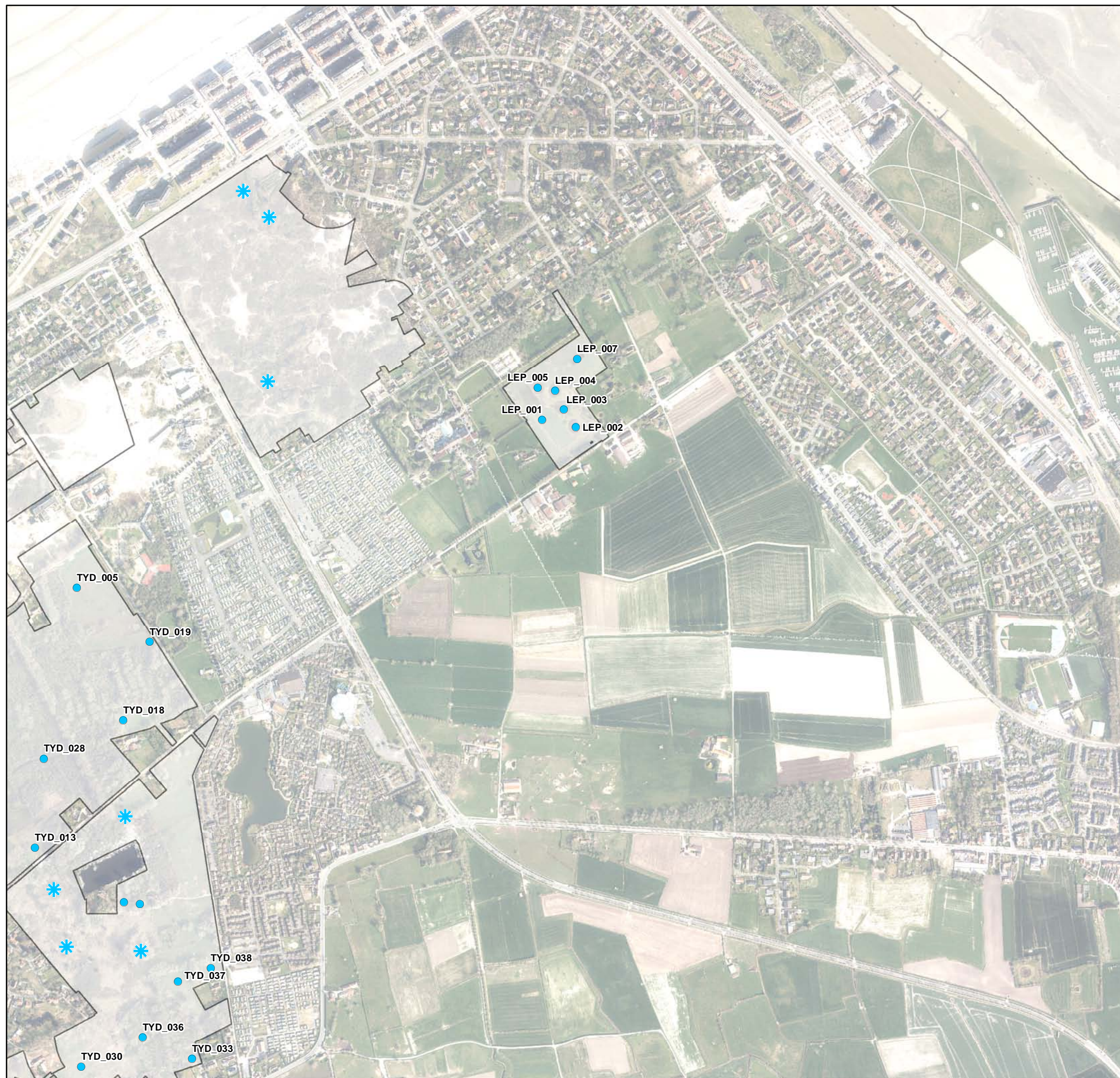
0 100 m






Beheerplan duinen Koksijde, Nieuwpoort en Middelkerke

Kaart 6.7: Poelen

Complex 4: Similiduin - Groenendijk - Sandeshoved



-  contour
-  Zoekzone nieuwe poel
-  Bestaande poelen en vijvers
Code = INBO-code


bronvermelding: INBO/wvi



NATURA 2000



Vlaanderen
is natuur

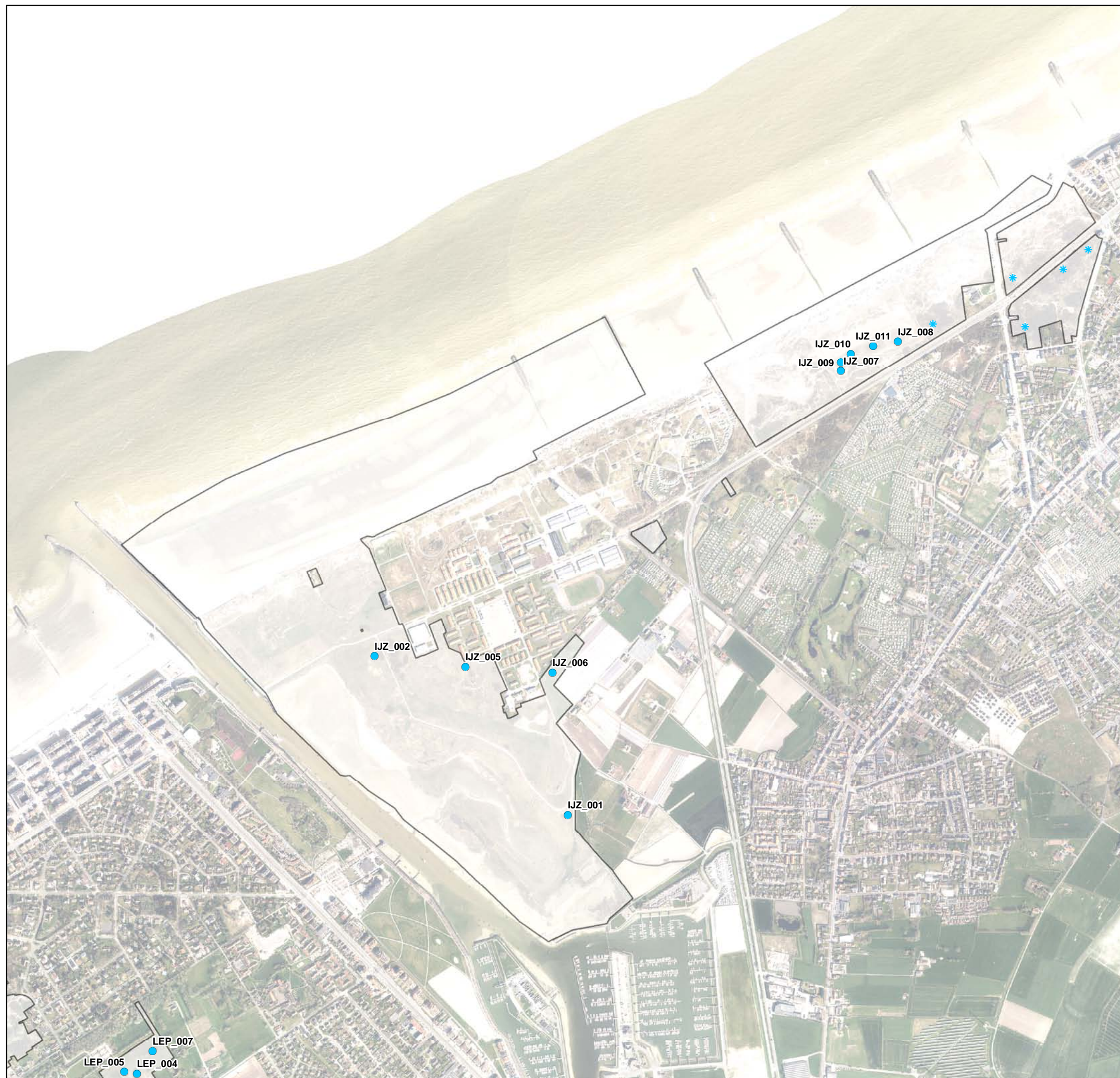


0 100 m



Beheerplan duinen Koksijde, Nieuwpoort en Middelkerke

Kaart 6.7: Poelen
Complex 5: IJzermonding - Sint-Laureinsduinen



- contour
- Zoekzone nieuwe poel
- Bestaande poelen en vijvers
- Code = INBO-code



bronvermelding: INBO/wvi



0 100 m



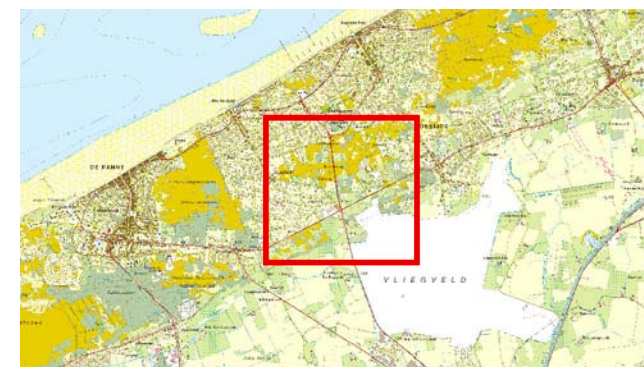
Beheerplan duinen Koksijde, Nieuwpoort en Middelkerke

Kaart 8.1: Bebodingsplan
Complex 1: Noordduinen - Belvédère

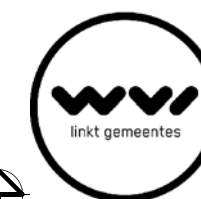


contour

- A00
- A01
- A02
- A14
- V01
- V02
- V15
- V20
- V21
- Z01
- Z02
- Z03



bronvermelding: gegevens wvi



0 100 m



Beheerplan duinen Koksijde, Nieuwpoort en Middelkerke

Kaart 8.1: Bebodingsplan

Complex 2: Schipgatduinen - Doornpanne - Sint-André -
Hoge Blekker

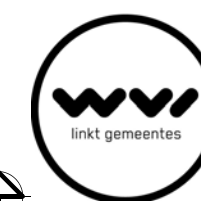


contour

- A00
- A01
- A02
- A14
- V01
- V02
- V15
- V20
- V21
- Z01
- Z02
- Z03



bronvermelding: gegevens wvi



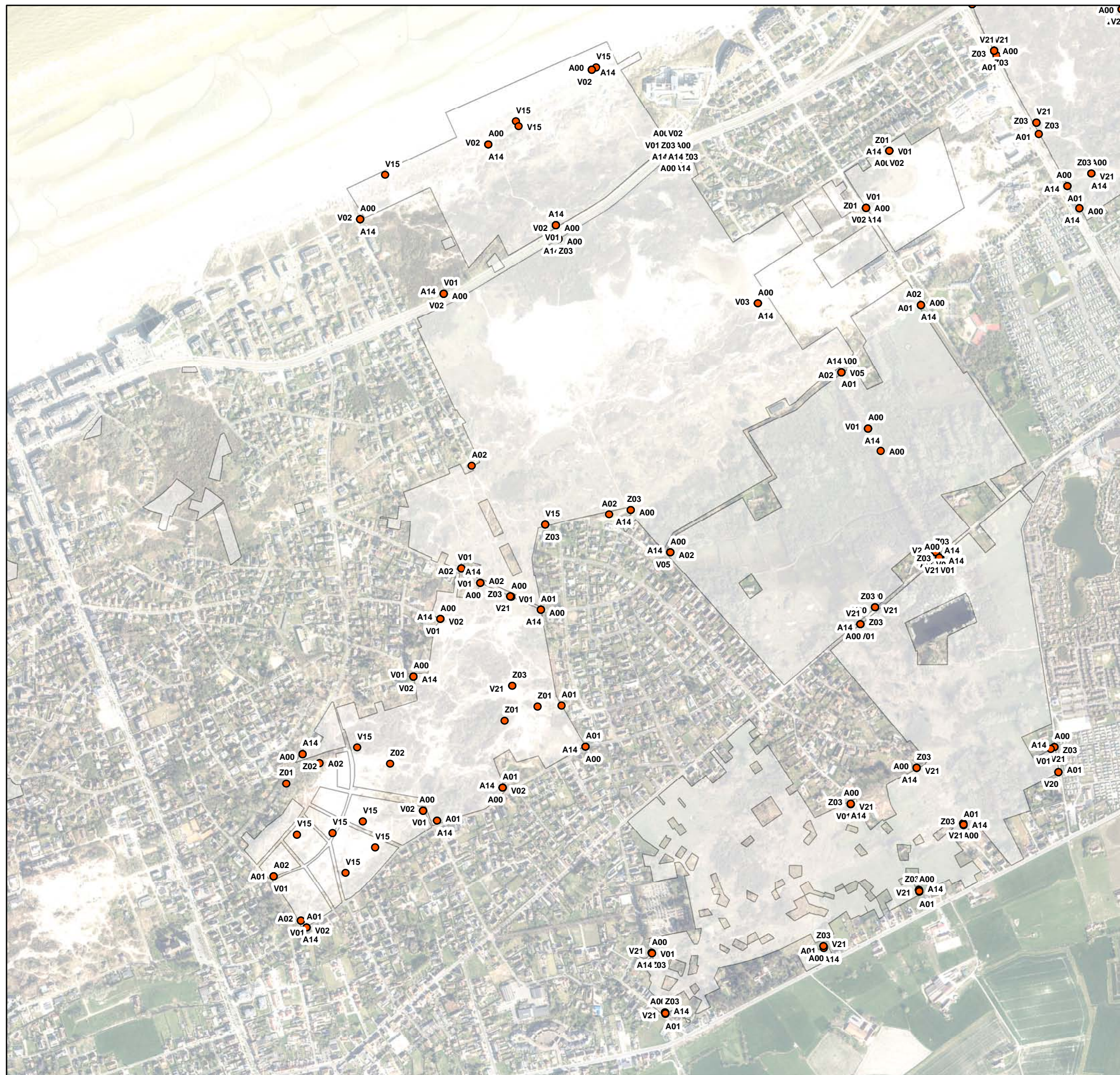
0 100 m



Beheerplan duinen Koksijde, Nieuwpoort en Middelkerke

Kaart 8.1: Bebodingsplan

Complex 3: Ter Yde s.l.




contour

- A00
- A01
- A02
- A14
- V01
- V02
- V15
- V20
- V21
- Z01
- Z02
- Z03



bronvermelding: gegevens wvi



0 100 m



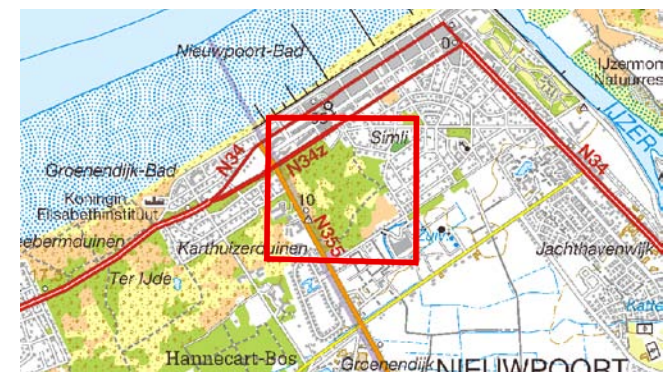
Beheerplan duinen Koksijde, Nieuwpoort en Middelkerke

Kaart 8.1: Bebodingsplan
Complex 4 partim: Simlidiuinen



contour

- A00
- A01
- A02
- A14
- V01
- V02
- V15
- V20
- V21
- Z01
- Z02
- Z03



bronvermelding: gegevens wvi



0 100 m



Beheerplan duinen Koksijde, Nieuwpoort en Middelkerke

Kaart 8.1: Bebodingsplan
Complex 5 partim: Sint-Laureinsduinen



contour

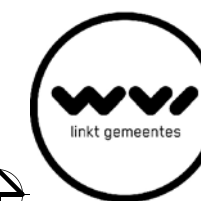
- A00
- A01
- A02
- A14
- V01
- V02
- V15
- V20
- V21
- Z01
- Z02
- Z03



bronvermelding: gegevens wvi



Vlaanderen
is natuur

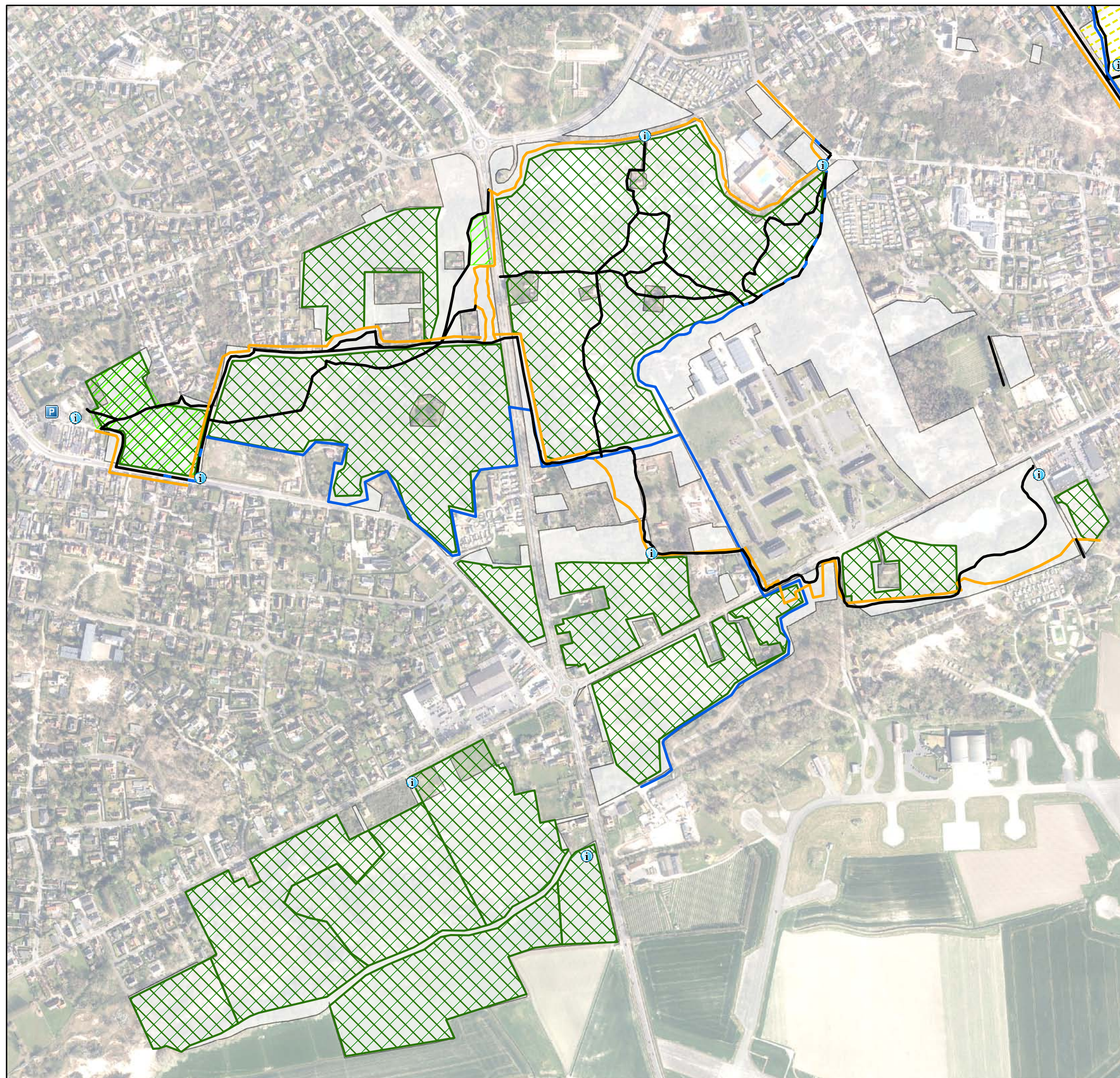


0 100 m



Beheerplan duinen Koksijde, Nieuwpoort en Middelkerke

Kaart 8.2: Openstellingsplan
Complex 1: Noordduinen - Belvédère



-  contour
-  MTB-pad
-  Ruiters
-  Wandelaars
-  Wandelaars en ruiters
-  speelzone
-  struinzone
-  begrazingszone
-  Informatiebord
-  Parking



bronvermelding: gegevens wvi



NATURA 2000



Vlaanderen
is natuur

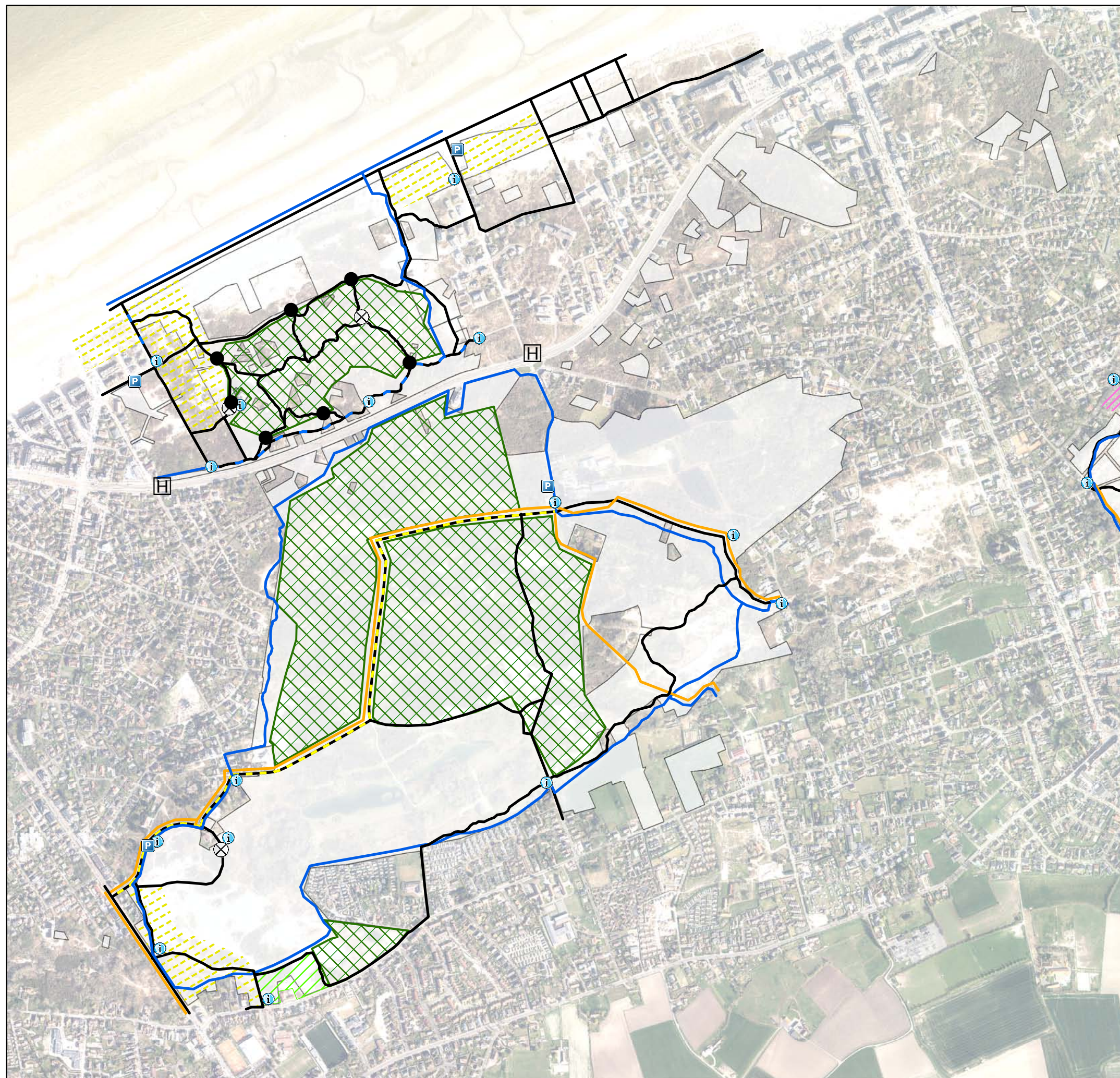


0 100 m



Beheerplan duinen Koksijde, Nieuwpoort en Middelkerke

Kaart 8.2: Openstellingsplan
Complex 2: Schipgatduinen - Doornpanne - Sint-André -
Hoge Blekker



- contour
- MTB-pad
- Ruiters
- Wandelaars
- Wandelaars en fietsers
- Wandelaars en ruiters
- Wandelaars, fietsers en ruiters
- speelzone
- struinzone
- toekomstige speelzone
- begrazingszone
- Halte kusttram
- Informatiebord
- Parking
- Toegangspoint
- Uitkijkpunt



bronvermelding: gegevens wvi

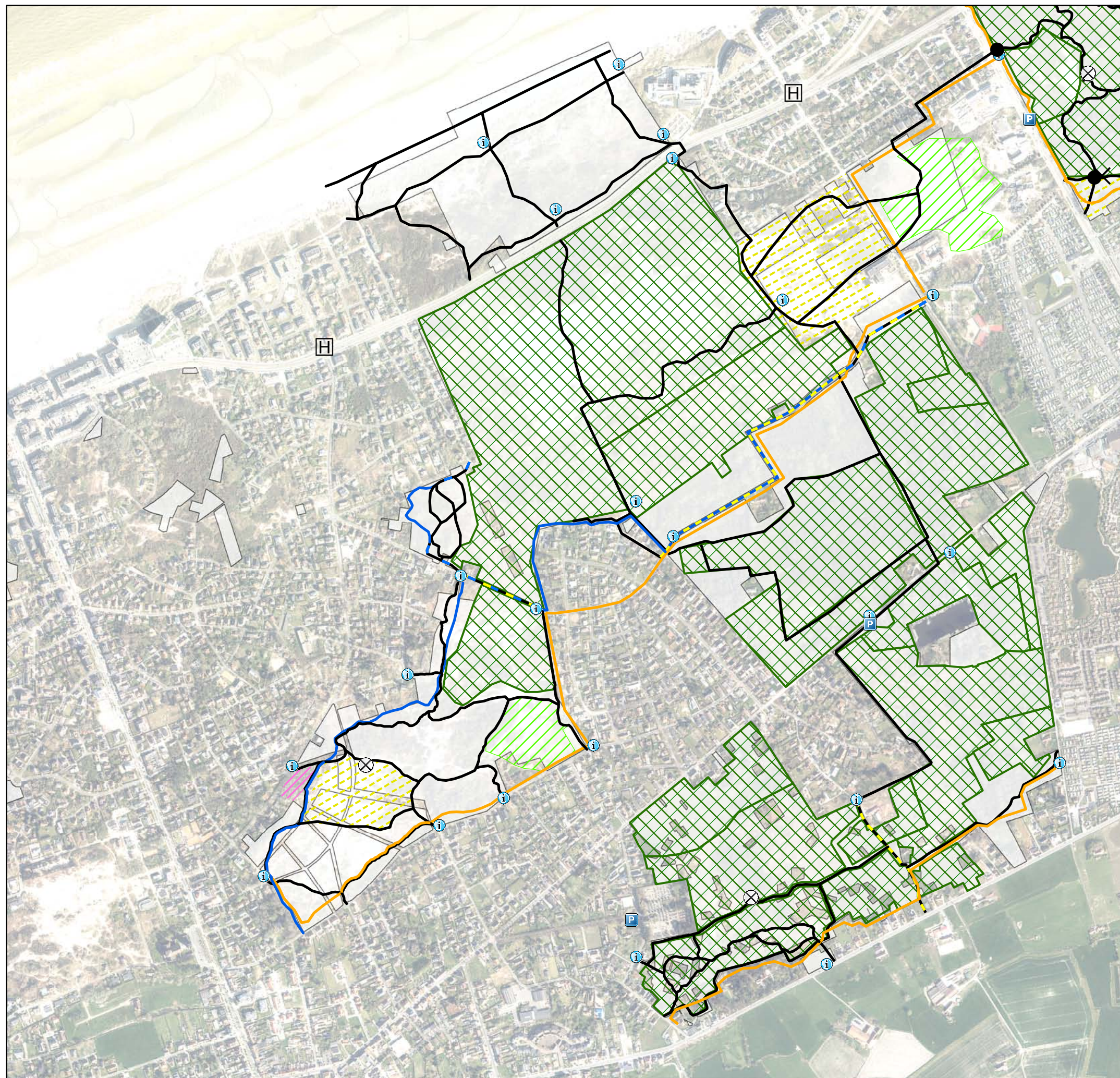


0 100 m



Beheerplan duinen Koksijde, Nieuwpoort en Middelkerke

Kaart 8.2: Openstellingsplan
Complex 3: Ter Yde s.l.



-  contour
-  Fietsers en ruiters
-  MTB-pad
-  Ruiters
-  Wandelaars
-  Wandelaars en fietsers
-  Wandelaars en ruiters
-  Wandelaars, fietsers en ruiters
-  speelzone
-  struinzone
-  toekomstige speelzone
-  begrazingszone
-  Halte kusttram
-  Informatiebord
-  Parking
-  Toegangspoort
-  Uitkijkpunt
-  hek voor dienstweg



bronvermelding: gegevens wvi



NATURA 2000



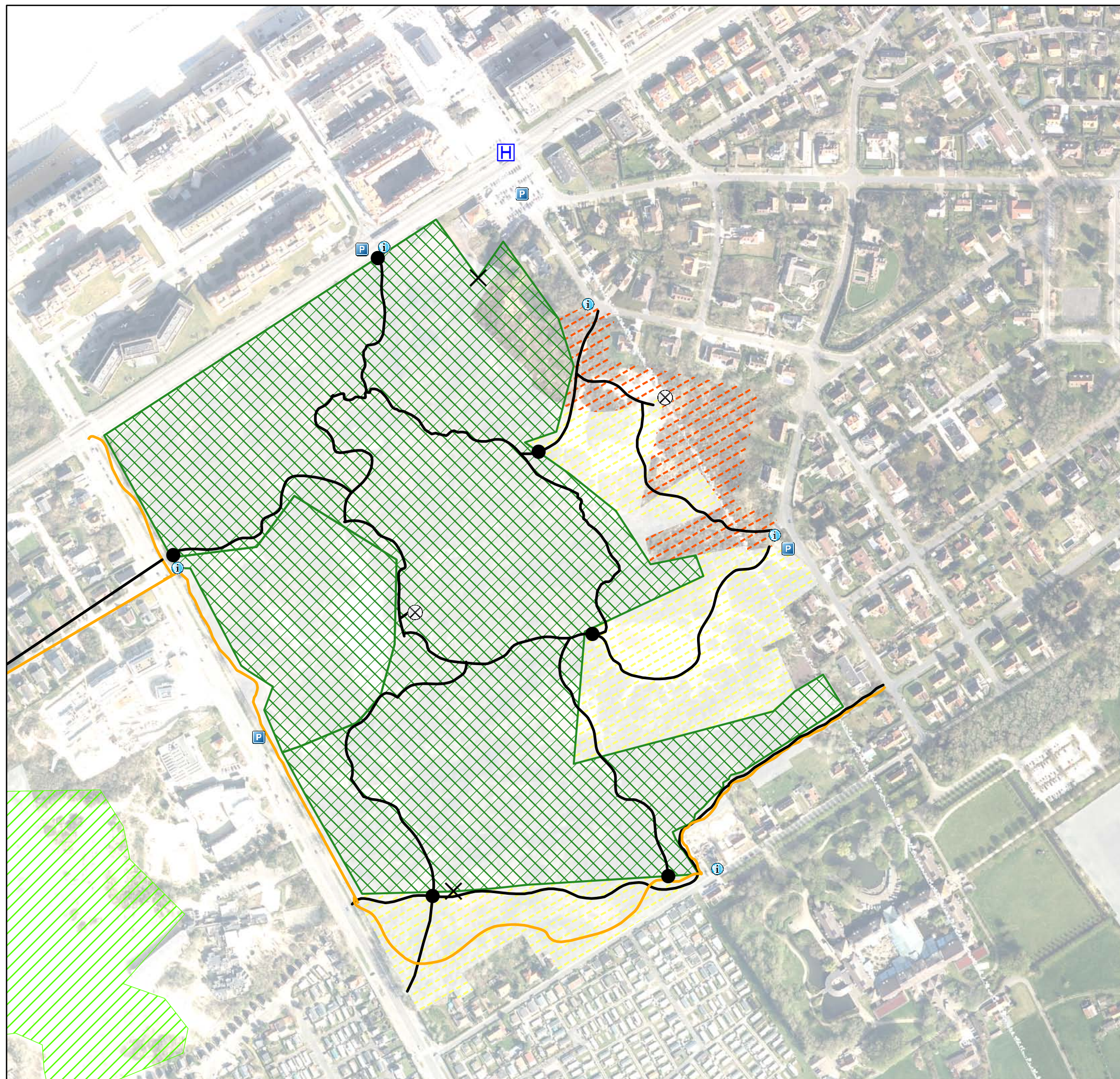
0 100 m



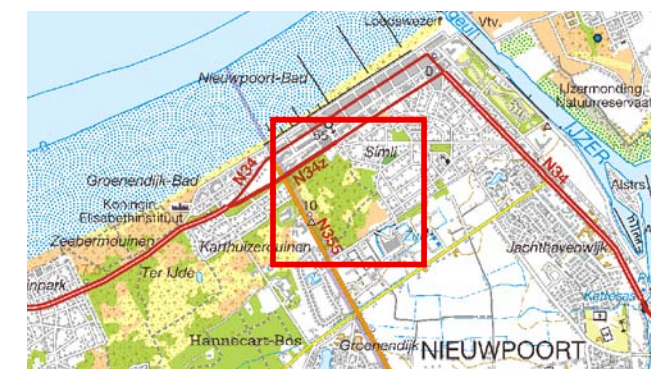
Beheerplan duinen Koksijde, Nieuwpoort en Middelkerke

Kaart 8.2: Openstellingsplan

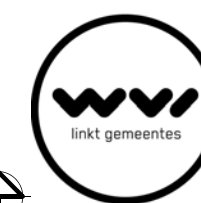
Complex 4 partim: Similduinen



-  MTB-pad
-  Wandelaars
-  speelzone
-  struinzone
-  toekomstige struinzone
-  Halte kusttram
-  Informatiebord
-  Parking
-  Toegangspoort
-  Uitkijkpunt
-  hek voor dienstweg
-  begrazingszones



bronvermelding: gegevens wvi



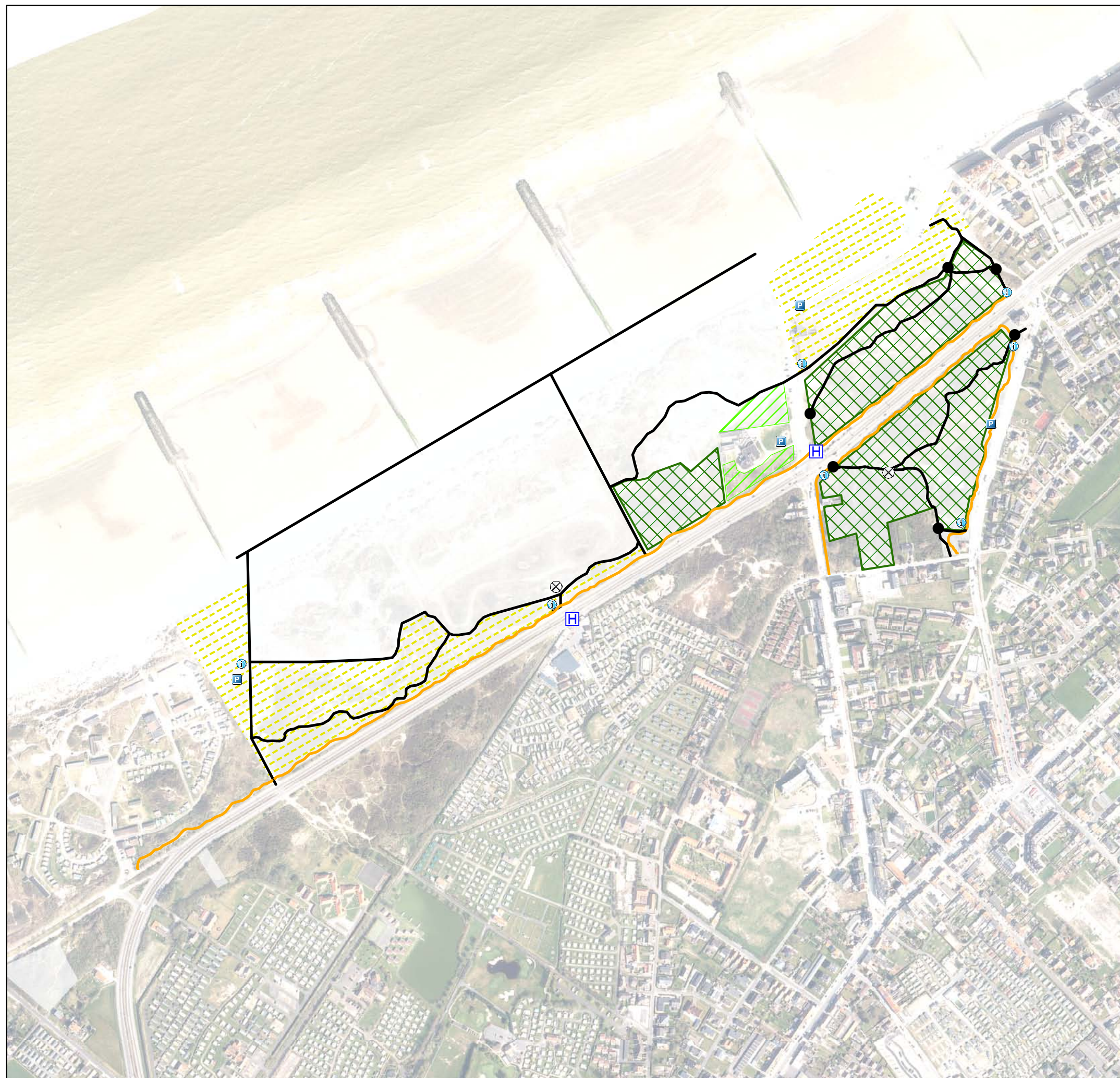
0 100 m



Beheerplan duinen Koksijde, Nieuwpoort en Middelkerke

Kaart 8.2: Openstellingsplan

Complex 5 partim: Sint-Laureinsduinen



-  MTB-pad
-  Wandelaars
-  speelzone
-  struinzone
-  begrazingszones
-  Halte kustram
-  Informatiebord
-  Parking
-  Toegangspoort
-  Uitkijkpunt



bronvermelding: gegevens wvi



0 100 m



Vlaanderen
is natuur

