

Welkom in de Kooldries-Hoofsweer



De Kooldries-Hoofsweer, een economisch bestaan

De Kooldries-Hoofsweer is gelegen in de gemeente Brecht vlak naast het kanaal Dessel-Schoten. Tijdens het graven van dit kanaal in de 19de eeuw merkte men dikke kleilagen in de ondergrond. Voor het exporteren van de klei was de ligging vlak naast het kanaal ideaal en zo ontstonden de talrijke kleiputten in de Kooldries-Hoofsweer. Deze putten zijn na de kleiwinningen in verval geraakt, gevuld met regenwater en uiteindelijk verbost met wilgenstruwelen. Door de onderliggende kleilaag wordt het gebied gekenmerkt als een zeer dynamisch systeem van uitdrogen en vernatten waardoor de Kooldries-Hoofsweer een unieke fauna en flora herbergt.

Een paradijs voor amfibieën, insecten en vogels

De Kooldries-Hoofsweer is een gebied met een verscheidenheid aan biotopen. Zo vinden we er wilgenstruwelen terug langs de verschillende kleiputten, maar ook zomereiken-berkenbos, heischraal grasland en een stukje heide. Deze verscheidenheid valt zeker in de smaak bij amfibieën waaronder de zeldzame kamsalamander, een tot 17 cm grote salamander die zijn naam te danken heeft aan de getande rugkam bij de mannetjes. Ook libellen en vlinders zijn hier talrijk. Vogelsoorten als dodaars, spechten, boomklevers, wielewalen, boomvalken en ijsvogels vinden hun toevlucht aan de grote kleiputten of de populierenaanplant. Een kijkwand aan de grootste kleiput geeft je de gelegenheid deze vogels in alle rust te observeren.

Beheer

Om de typische kenmerken van de Kooldries-Hoofsweer te behouden, worden vijveroevers vrij gemaakt van opslag om pioniersplanten zoals de zeldzame ronde zonnedaauw meer kansen te bieden. Het 17 hectare grote Kooldries wordt beheerd door Natuurpunt en het 30 hectare grote Hoofsweer is in beheer bij het ANB. Samen zorgen ze ervoor dat dit uniek stuk natuur bewaard blijft en optimale ontwikkelings-



Kamsalamander - foto Willockx

kansen biedt aan vele zeldzame dieren en planten. Het is ook Europees habitatrictlijngebied voor de kamsalamander. Specifieke instandhoudingsdoelstellingen bepalen hierdoor het beheer.



Ronde zonnedaauw - foto Bart Vannieuwenhuysse

Meer informatie:

Agentschap voor Natuur en Bos Antwerpen
Lange Kievitstraat 111/113 bus 63
2018 Antwerpen
Tel. 03 224 62 62
E-mail ant.anb@vlaanderen.be
Website www.natuurenbos.be

Natuurpunt Antwerpen Noord
Steenstraat 25
2180 Ekeren
Tel. 03 541 58 25
E-mail antwerpennoord@natuurpunt.be
Website www.natuurpunt.be/antwerpennoord



Uitgave: maart 2010
v.u.: Dirk Bogaert, Agentschap voor Natuur en Bos, Koning Albert II-laan 20 bus 8, 1000 Brussel

Welkom in de natuur!

De Kooldries-Hoofsweer is enkel toegankelijk voor wandelaars. De Paepestraat die de twee gebieden van elkaar scheidt is toegankelijk voor fietsers, ruiters, ... Wandelaars kunnen het gebied ontdekken via een aantal uitgestippelde wandelroutes. Het zijn avontuurlijke wandelroutes waarvan de paden niet verhard zijn. Het is dan ook raadzaam om goed wandelschoeisel of laarzen aan te trekken. Buggy's en kinderwagentjes zijn moeilijk in het gebied te hanteren en kan je beter thuis laten.

Wil je nog meer genieten van natuur en landschap in de omgeving van het natuurreservaat Kooldries-Hoofsweer, verken dan ook eens een ander gedeelte van het beschermd landschap Brechtse Heide. Dit kan via de bewegwijzerde wandelpaden van de VVV Brecht en binnenkort ook via het wandelknooppuntennetwerk.

Groepen kunnen zich laten begeleiden door een ervaren gids.



Sterrefjesmos
foto Bart Vannieuwenhuysse

Hoe te bereiken?

Met de wagen:
E 19, afrit Brecht nr. 3, richting Brecht. Aan verkeerslichten rechtdoor (Venusstraat), tot aan kanaal, over het kanaal onmiddellijk rechts (Boudewijnstraat). Na 500 meter kom je aan de Paepestraat.

Openbaar vervoer:
Meer info: www.slimweg.be
De Kooldries is bereikbaar via buslijn 440 Essen – Malle – Herentals, je stapt af aan de halte St-Lenaerts Bremstraat. Vanaf de halte Bremstraat wandel je richting Brecht tot aan het kanaal. Aan het kanaal neem je de Boudewijnstraat tot aan de Paepestraat/ Kooldries, dit is ongeveer 15 min. stappen

Met de trein kan je vanuit Antwerpen via IR Noorderkempen te Brecht in het Station Noorderkempen aansluiten op deze buslijn, ook de buslijn 410 (Antwerpen – Turnhout) sluit via de halte Westmalle Kasteellaan aan op de buslijn 440.

Met de fiets:
Het fietsknooppuntennetwerk passeert in de buurt, knooppunt 99 ligt aan Brug 11 op ongeveer 1300 m.



Natuurbeheer door inzet van Voskopschappen - foto Bart Vannieuwenhuysse









foto Bart Vannieuwenhuysse

Kooldries

-  bos
-  weiland
-  heide
-  open water
-  wandelpad Kooldries
-  wandelpad Hoofsweer
-  aansluiting naar wandel- of fietsroutenetwerk
-  infobord
-  vogelkijkwand
-  picknickplaats
-  horeca

0 100 200 400 m

