

Nieuwsbrief bosland

Nummer 3 – jaargang 2 – najaar 2009

Een uitgave van Bosland, een samenwerking tussen de gemeenten Hechtel-Eksel en Overpelt, stad Lommel en het Agentschap voor Natuur en Bos



Op pad bij de buren

Wie is er al eens in zijn/haar buurgemeente gaan wandelen? Weet u hoe bijzonder De Wateringen in Lommel zijn en hoe mooi het uitzicht over de plas aan de Sahara is? Bent u als eens met uw kinderen gaan spelen in de zandduin van In den Brand in Hechtel? En wist u dat u met één wandeling in de Dommelvallei in Overpelt kennis maakt met de rijke molenhistorie?

Nee? En toch zijn het allemaal plekjes in één bos. In Bosland, het grootste bos van Vlaanderen.

De gemeenten Hechtel-Eksel en Overpelt, stad Lommel en het Agentschap voor Natuur en Bos willen u in deze derde nieuwsbrief van Bosland kennis laten maken met een aantal van die mooie plekjes.

En zo kunt u op een mooie dag in het najaar of in de winter eens op bezoek bij de buren.

En ga dan gerust ook op de koffie bij de buren. Want in elke gemeente zijn tal van horecagelegenheden waar het goed toeven is na een deugdlopende wandeling.

Op de laatste pagina van deze nieuwsbrief kijken we over de grenzen van Bosland naar een verre buur.

Het Meerdalwoud, gelegen ten zuiden van Leuven ter hoogte van Oud-Heverlee, is een vergelijkbaar project als Bosland. Ook daar werken ze al vele jaren aan een fraaie bosomgeving waar mens én dier zich thuis voelen.

wandelgebieden Lommel

3 Heuvelse Heide

- **Ligging:** ten zuiden van Lommel-Kolonie in de hoek van het kanaal Bocholt-Herentals en de Luikersteenweg (weg van Lommel-Kolonie naar Nederland)
- **Landschap:** open heide, naaldbos
- **Bijzondere soorten:** klapekster, struikheide
- **Beleven:** blatenvoetenpad, paarse heide
- **Parking:** aan de Meerpaal (einde Boskantstraat)
- **Wandelroutes:** bewegwijzerde wandelroutes van 6,9 en 9 km

TIP: beleef het blatenvoetenpad (lengte 3 km)
Speciaal voor kinderen: vergaap je aan de knap gewezen spinnenwebben in de herfst die overal tussen de heidestruiken te zien zijn



WateringHUIS - Foto © Ivan Bynens

1 De Wateringen

- **Ligging:** ten noordoosten van Lommel-Kolonie tegen de Nederlandse grens
- **Landschap:** vloeiveiden, populierenbos
- **Bijzondere soorten:** krokussen, herfsttijloos, weidebeekjuffer
- **Beleven:** historisch beheerde vloeiveiden
- **Parking:** aan het WateringHUIS
- **Wandelroutes:** geen wandelroutes, excursies onder begeleiding van Natuurpunt (iedere eerste zondag van de maand)

TIP: Bezoek eens het educatieve centrum in het WateringHUIS op een eerste zondag van de maand.

Speciaal voor kinderen: spelen in het 'Nest' in het WateringHUIS, een speciaal voor kinderen ingerichte natuurspeel- en doekamer.



Heuvelse Heide - Foto © Ivan Bynens

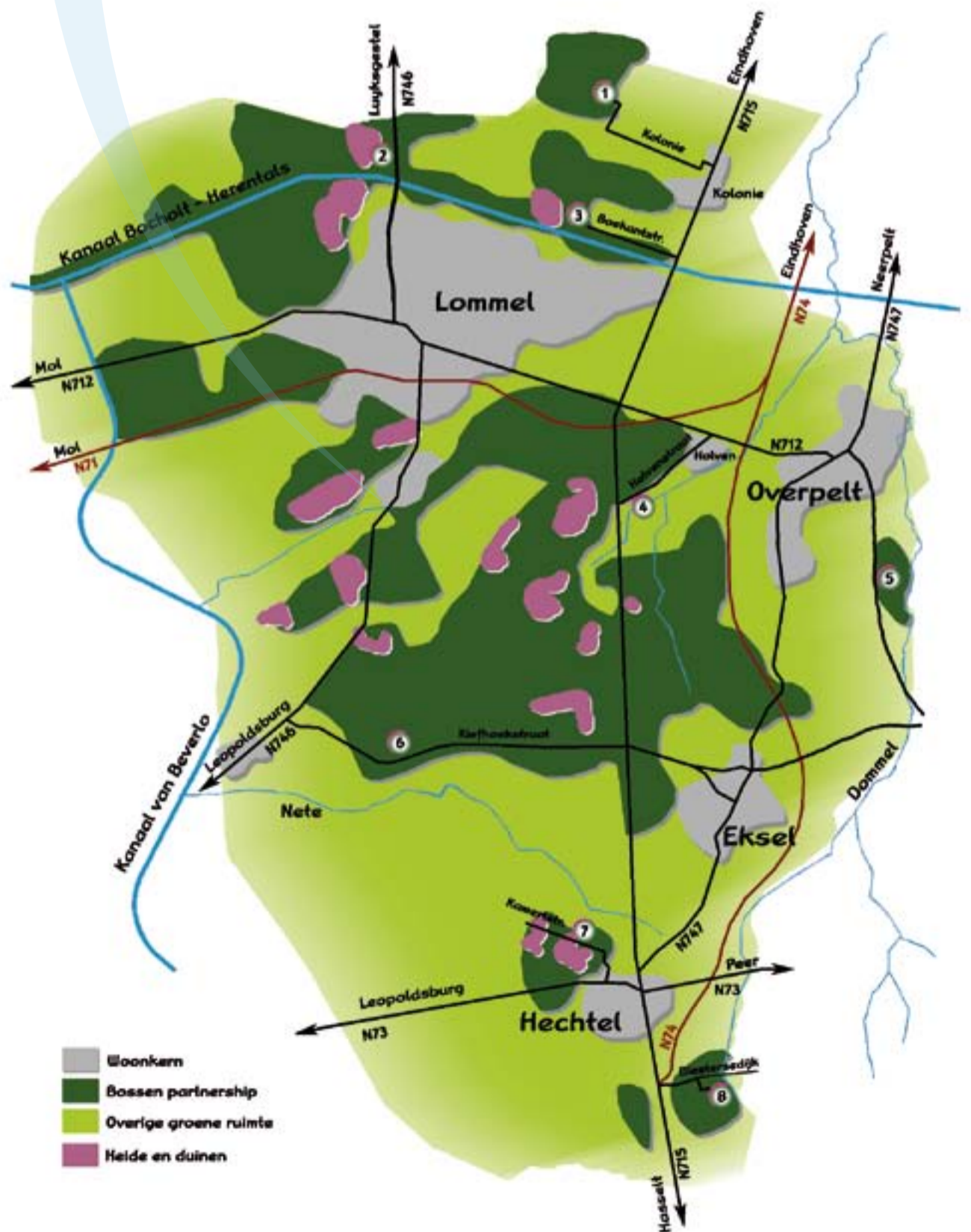
2 Sahara

- **Ligging:** ten noorden van Lommel tussen het centrum en het kanaal Bocholt-Herentals
- **Landschap:** open waterplas en zandvlakte
- **Bijzondere soorten:** watervogels, boomleeuwerik
- **Beleven:** wijds panorama, grote zandvlakte
- **Parking:** aan de Soeverein
- **Wandelroutes:** bewegwijzerde wandelroutes van 4 en 7,3 km

TIP: geniet van een fraaie zonsondergang aan de waterplas van de Sahara
Speciaal voor kinderen: zoek het scheepswrak in de Sahara



Sahara - Foto © Ivan Bynens



wandelgebieden Overpelt



Ven Heesakkerheide - foto © Patrick Olijslagers



't Plat - foto © Luc Winters

5 Dommelvallei Overpelt

- **Ligging:** ten zuiden van Overpelt tussen de oude spoorbaan (huidig fietspad) en de Dommel
- **Landschap:** parkbos Heesakkerheide, molens, molenmuseum
- **Bijzondere soorten:** dopheide, zonnedauw
- **Beleven:** Wedelse molen, Kleine Molen, Sevensmolen
- **Parking:** aan Heesakkerheide (Breugelweg) of Wedelse molen (Breugelweg 250)
- **Wandelroutes:** vijf bewegwijzerde wandelroutes van 1.9, 2.4, 3.4, 4.7 en 6.6 km



TIP: breng een geleid bezoek aan het Molenmuseum (011/64 23 61)

Speciaal voor kinderen: picknick- en speelweide in Heesakkerheide

4 Holven en 't Plat Overpelt

- **Ligging:** ten westen van Overpelt tussen de Eindhovense Baan en de N74
- **Landschap:** moeras, heide en naaldbos
- **Bijzondere soorten:** groentje, roodborsttapuit, zonnedauw
- **Beleven:** knuppelpad door moerasgebied 't Plat
- **Parking:** aan Café Holheide, Bremstraat of op het einde van de Palisstraat
- **Wandelroutes:** vier bewegwijzerde wandelroutes van 2, 3.4, 5.4 en 9.7 km



TIP: bezoek gratis de beeldentuin Fryart na telefonische reservatie (011/64 17 44)

Speciaal voor kinderen: speeltuin café Holheide

wandelgebieden Hechtel-Eksel



Resterheide - Foto © Sofie Vrijzen



In den Brand - Foto © Wim Gombert

8 Resterheide

- **Ligging:** ten zuidoosten van Hechtel op de grens met Peer
- **Landschap:** loofbos, naaldbos, vijvers
- **Bijzondere soorten:** kleine ijsvogelvlieder, kamperfoelie
- **Beleven:** bosleerpad, uitkijktoren over natuurlijke waterplas
- **Parking:** aan de Begijnenvijvers
- **Wandelroutes:** vijf bewegwijzerde wandelroutes van 0.5, 2.5, 5, 5.5 en 6.5 km



TIP: op een zwoele zomeravond genieten van de zoete geur van kamperfoeliebloemen

Speciaal voor kinderen: bosleerpad



Pijnven - Foto © Sofie Vrijzen

7 In den Brand

- **Ligging:** tussen Hechtel en het militair domein aan de Kamertstraat
- **Landschap:** open stuifduin, loofbos, naaldbos, hoogteverschillen
- **Bijzondere soorten:** zandloopkevers, korstmossen, nachtzwaluw
- **Beleven:** spelen in het zand, afwisselend landschap
- **Parking:** aan de Kamertstraat in Hechtel
- **Wandelroutes:** drie bewegwijzerde wandelroutes van 1.3, 4.2 en 5.5 km



TIP: kom eens spelen met uw kinderen in het zand en geniet van de ijverige zandloopkevers

Speciaal voor kinderen: spelen in een reu-zandbak

6 Pijnven

- **Ligging:** Kiefhoekstraat tussen Kerkhoven en Eksel
- **Landschap:** naaldbossen, brede bospaden omzoomd met Amerikaanse eiken, speelweiden
- **Bijzondere soorten:** spechten, vleermuizen
- **Beleven:** grootste speelbos van Vlaanderen, slepen met takken voor kinderen
- **Parking:** aan de Kiefhoekstraat
- **Wandelroutes:** vijf bewegwijzerde wandelroutes van 0.9, 2.5, 4.5, 6.9 en 9.5 km



TIP: picknicken op een van de speelweiden na een mooie boswandeling

Speciaal voor kinderen: lekker slepen met takken midden in het bos



Ingang arboretum - foto © Marc Struelens

Op pad bij de verre buren: Het Meerdaalwoud

Op minder dan drie kilometer van de drukke Grote Markt in Leuven ligt één van de belangrijkste Vlaamse bosgebieden, het Meerdaalwoud. Dit massief strekt zich uit over meer dan 2.000 ha en is van dezelfde grootteorde als ons eigen Boslandmassief. Dit bosmassief is om vele redenen meer dan de moeite waard. In tegenstelling tot de bossen in Bosland zijn die van het Meerdaalwoud oeroud. Het is één van de weinige plaatsen in Vlaanderen die sinds de laatste ijstijd (ca. 10.000 jaar geleden) naar alle waarschijnlijkheid altijd bebost zijn gebleven. De oudste bomen zijn meer dan 300 jaar oud en hebben een omtrek van meer dan 5 m. Je vindt er zelfs bomen die meer dan 40 m hoog zijn! Dat is bijna het dubbele van de bomen op de arme zandbodems in Bosland.

Voor in het voorjaar, op het ogenblik dat onze Kempiische bossen er nog winters bijliggen, is een bezoek aan deze rijke bossen een verademing. Dichte tapijten van voorjaarsbloeiende planten zoals Lelietje der dalen, Salomonszegel, Daslook en Bosanemoon tooien dan het bos. Bosland mag dan wel het grootste bos van Vlaanderen zijn, bij dit prachtige loofbos passen dus ook enkel superlatieven. Het is dan ook meer dan een bezoekje waard.

Zowel voor wandelaars, fietsers als ruiters heeft het bosgebied heel wat te bieden. En net als Bosland draagt ook het complex rond Meerdaalwoud kinderen hoog in het vaandel. De allerkleinsten kunnen volop genieten dankzij de spectaculaire speelzones. Deze zijn bezaaid met touwen, houten boomstambeesten, klimpalen, een reuzenmikado en puzzelbomen. Een ware attractie is ook het 'Pad van Ad'. Een lokale kunstenaar, Ad Wouters, heeft van de stammen van afgestorven eiken prachtige beeldhouwwerken gemaakt. Op de site www.arboretumheverleebos.blogspot.com kan je extra informatie voor je mp3-speler downloaden om te beluisteren tijdens je wandeling.

De bossen zijn gemakkelijk te voet te bereiken vanaf de treinstations Oud-Heverlee en Sint-Joris-Weert. De bussen van de lijn brengen je naar de vier toegangspunten: het kruispunt in Blanden (afrit 23 op de E40), het arboretum van Heverleebos (kruising autosnelweg / Naamsesteenweg), het Zoet Water (langs de Maurits Noëlstraat) of de Speelberg (met een ruime parking en picknickweide) aan de westelijke bosrand van het Meerdaalwoud.

Meer info vind je op www.natuurenbos.be

Activiteitenkalender

12 december 2009 • vanaf 18.00 uur
Volksfeest in Boschland

- Sportveldenstraat (bossen aan De Soeverein)
Vanaf 18.00 uur (spetterend en kletterend slotspektakel om 22.00 uur). Toegang gratis
 - Als de wachters je doorlaten, wandel je door de middeleeuwse poort en word je teruggeflitst naar de tijd dat de dieren vermoedelijk nog konden spreken. Langs het bospad gebeuren er onverwachte dingen die je verbeelding tarten. Je wordt aangesproken door een heks die het goed met je voor heeft, of een kwakzalver die je van je laatste kwaaltjes af helpt. Langs allerlei tafereel word je naar de grote open plek geleid. Daar is er vuur, eten en spektakel. Middeleeuws circus, ambachten, kluchten, liederen, dans, vertellingen en muziek, dit alles om je te warmen en thuis te voelen in tijden van weleer. Moedige jongens en meisjes worden prompt tot ridder geslagen. Luister en kijk naar verhalen vol middeleeuwse liefdes. Maar pas op, want achter hoek en kant kan er gevaar schuilen. Hoed je voor de pest, de beul of andere donkere gevaren. Eens je schrik overwonnen kan je dukaten spenderen aan de overvloedige tafel vol heerlijke middeleeuwse gerechten en goddelijke dranken.
- In dit Boschland, vlakbij de Soeverein, is de fantasie van schilders nooit ver weg en kan je door de bomen de warmte van een winters bos zien.

Meer info op www.lommel.be

Oplossingen

- diersporen van Kinderblad: a5, b3, c4, d2, e1
- zoek de 10 fouten



Colofon

Deze nieuwsbrief wordt tweemaal per jaar gratis verspreid in de gemeenten Hechtel-Eksel, Overpelt en stad Lommel.

Volgende uitgave: april 2010.

V.U. Bert Vanhoren,
voorzitter van Interlokale Vereniging Bosland.

Redactie:
secretariaat Bosland,
p.a. Peerderbaan 31,
3940 Hechtel-Eksel

Ontwerp en druk:
www.drukkerij-grafico.be



Beukenlaan in Meerdaalwoud - foto © Alex Van Mol

Kinderblad

van bosland

Nummer 2 - jaargang I - najaar 2009


ZIE JIJ 10 VERSCHILLEN?



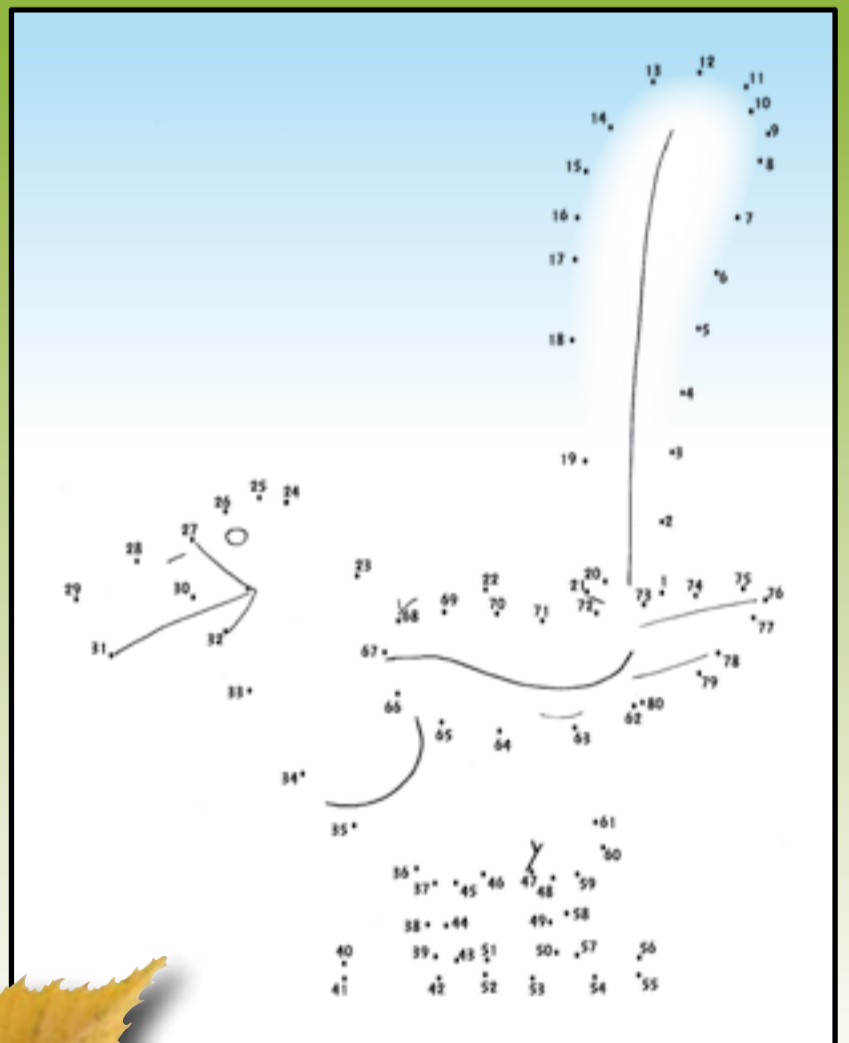
KLEUR OP NUMMER

Wat zie jij?

- 1 2 3
- 4 5 6 7



VERBIND DE PUNTEN EN KLEUR DE TEKENING



WEET JIJ WELKE SPOREN BIJ WELK DIERTJE PASSEN?



HELP JIJ DE KLEINE MOL DE WEG TE VINDEN NAAR ZIJN HUIS?



KLEUR DEZE TEKENING IN HERFSTKLEUREN.



Bron: programmamaken Week van het Bos en secretariaat Bosland - WJ Bert Vanhoen (voorzitter Interlokale Vereniging Bosland)



HOCUS POCUS BOS, WORD EEN ECHE VOS!

Met een beetje hulp van een volwassene kan jij een leuk vosmasker maken. Knip eerst de neus uit. Plak daarna de kop van de vos op steviger papier of karton en knip het uit. Vraag een volwassene om de ogen uit te snijden en gaatjes te maken voor een elastiekje. Lijm de witte kleefvakjes op de aangeduide plaatsen aan de kop vast. Plooi het puntje van de neus zoals aangegeven en plak het vast. Maak het elastiekje vast aan beide kanten en je bent klaar!

