














LEGENDE

-  Wandelpad
-  Weg
-  Grens reservaat
-  Omheining

-  Ingang/informatie
-  Parkeergelegenheid
-  Observatiehut
-  Vuurtoren en lichtopstand
-  Vlaams natuurreservaat 'De Baai van Heist'
-  Gewestelijk Natuurdomein 'De Sashul'
-  Gewestelijk Natuurdomein 'De Vuurtorenweiden'

-  water/zee
-  nat strand
-  strand
-  slikke en schorre
-  struweel
-  bebouwd gebied
-  opgespoten terrein

-  grasland met plassen
-  rustzone vogels jaarrond
-  biestarwegrasduintjes + mosduin
-  wilgenbosje
-  mosduin en duingrasland
-  tredvegetatie

