
























Huinhoven

Legende

- | | | | |
|---|-------------------------------------|---|-----------------------------------|
|  | Bos |  | Fietsroutenetwerk met knooppunten |
|  | Privaat bos |  | Infobord |
|  | Grasland |  | Picknickplaats |
|  | Bebouwing en tuinen |  | Vliegveld |
|  | Water |  | Speelzone |
|  | Militair domein (niet toegankelijk) |  | Hondzone |
|  | Gemeentegrens |  | Restaurant |
|  | Onverharde weg |  | Kloempen |
|  | Fietspad |  | Kerk |
|  | Floordamboswandeling (6 km) |  | Kapel |
|  | Witloofroute (fietsroute 49,9 km) |  | Kasteel |
|  | Wandelroutenetwerk met knooppunten | | |



Brussels Airport Zaventem 