



















Legende

-  Duinbos en bos
Forêt de dunes - Dünenwald - Dune forest
-  Struweel
Buissons - Busch - Bushes
-  Open vegetatie (duin en grasland)
Dune et Prairies - Dunes und Grasflächen - Dunes and Grassland
-  Duinpanne
Pan de dunes - Dünenpfanne - Dune pan
-  Bebouwing en tuinen
Terrain remplacé - Bebautes Gebiet - Urban area
-  Water
Eau - Wasser - Water
-  Wandelpaden
Sentier balisé - Wandern - Footpad
-  Mountainbikepad
Sentier VTT - Mountainbikeweg - Mountainbike trail
-  Infobord
Information - Information - Information
-  Uitkijkpunt
Point d'observation - Aussichtspunkt - Viewpoint
-  Parking
Parking - Parkplätze - Parking
-  Begrazingszone
Zone de pâturage - Abgrasungszone - Grazing area
-  Struinzone
Aire de libre accès - Frei zugängliche Zone - Freely accessible area
-  Tramhalte
Arrêt de tram - Straßenbahnhaltestelle - Tramway stop
-  Kerk
Église - Kirche - Church
-  wandelknooppunt
Point-nœuds pédestres - Knotenpunkte - Junctions

