









Ettelgem

Hoge Dijken

Legende

-  Bos
-  Weiland
-  Ruig grasland
-  Bebouwing en tuinen
-  Water
-  Domeingrens
-  Gemeentegrens
-  Onverharde weg
-  Wandelpad (3,5 km)
-  Loopomloop (2,2 km)
-  Loopomloop (3,5 km)
-  Parking
-  Infobord
-  Vogelkijkhut
-  Infocentrum
-  Vissteiger
-  Speelzone
-  Begrazingszone
-  Hondenlosloopzone
-  Fietsknooppunt

