

Besluit van de administrateur-generaal houdende machtiging voor het begraven van biologisch afbreekbare asurnen en goedkeuring van de toegankelijkheidsregeling voor de zone op natuurlocatie voor het begraven van biologisch afbreekbare urnen 'Isaekshoef', gelegen op het grondgebied van de gemeente Lanaken

DE ADMINISTRATEUR-GENERAAL VAN
HET AGENTSCHAP VOOR NATUUR EN BOS,

Gelet op het Bosdecreet van 13 juni 1990, artikel 10, vervangen bij het decreet van 9 mei 2014, artikel 12, vervangen bij het decreet van 9 mei 2014, artikel 20, laatst gewijzigd bij het decreet van 12 juli 2013, artikel 96, laatst gewijzigd bij het decreet van 30 april 2009 en artikel 97, laatst gewijzigd bij het decreet van 12 juli 2013;

Gelet op het decreet van 21 oktober 1997 betreffende het natuurbehoud en het natuurlijk milieu, artikel 13, laatst gewijzigd bij het decreet van 8 december 2017, artikel 25, laatst gewijzigd bij het decreet van 9 mei 2014 en artikel 26bis;

Gelet op het besluit van de Vlaamse Regering van 5 december 2008 betreffende de toegankelijkheid van de bossen en de natuurreservaten, gewijzigd bij het besluit van de Vlaamse Regering van 3 juli 2009;

Gelet op het ministerieel besluit van 13 november 2006 tot regeling van specifieke en aanvullende delegatie van beslissingsbevoegdheden aan het hoofd van het intern verzelfstandigd Agentschap voor Natuur en Bos, artikel 9, 14°, toegevoegd bij het ministerieel besluit van 30 november 2009;

Overwegende de aanvraag voor het inrichten van een zone op een natuurlocatie voor het begraven van biologisch afbreekbare urnen, ingediend door de gemeente Lanaken, Jan Rosierlaan 1, 3620 Lanaken;

Overwegende dat er geen bezwaren of opmerkingen werden ingediend tijdens de publieke consultatie van 4 mei tot 3 juni 2018;

Overwegende dat de betreffende percelen gelegen zijn in het Vlaams Ecologisch Netwerk;

Overwegende dat het Agentschap voor Natuur en Bos oordeelt dat de activiteit die door deze machtiging wordt toegelaten verenigbaar is met het duurzaam beheer van het desbetreffend bos en dat ze geen onvermijdbare en onherstelbare schade aan de natuur in het VEN veroorzaakt,

BESLUIT:

Artikel 1. – Toepassingsgebied

1.1. Dit besluit heeft betrekking op de zone op natuurlocatie voor het begraven van biologisch afbreekbare urnen 'Isaekshoef', gelegen op het grondgebied van de gemeente Lanaken, derde afdeling (Rekem), sectie A, nr. 49C.

1.2. Zij regelt de toegankelijkheid voor bezoekers in het gebied op de kaart die is toegevoegd als bijlage. Deze kaart maakt integraal deel uit van deze regeling.

1.3. Zij is niet van toepassing op activiteiten door bevoegde personen in het kader van het toezicht of het beheer van het gebied.

1.4. Zij is niet van toepassing op risicovolle activiteiten, bedoeld in artikel 2, §3, van het besluit van de Vlaamse Regering van 5 december 2008 betreffende de toegankelijkheid van de bossen en de natuurreservaten.

Art. 2. – Machtiging

2.1. Aan de gemeente Lanaken, Jan Rosierlaan 1, 3620 Lanaken, verder in dit besluit vermeld als 'de organisator', wordt een machtiging verleend om het gebied uit artikel 1 in te richten als zone op natuurlocatie voor het begraven van biologisch afbreekbare urnen.

2.2. De in artikel 2.1 bedoelde zone kan worden ingericht onder de volgende voorwaarden:

- *Begraven van biologisch afbreekbare asurnen*
Biologisch afbreekbare asurnen met een hoogte van maximaal 30 cm en een breedte van maximaal 25 cm worden op een diepte van ongeveer 75 cm begraven, gerekend vanaf het maaiveld tot het deksel van de urne. Daarvoor wordt met een grondboor een kuil van circa 1 meter diepte en een bodemdiameter van maximaal 30 cm gegraven.
- *Grafdichtheid*
De grafdichtheid is beperkt tot 250 asurnen per ha. De urnen worden begraven op de daartoe voorziene open plekken in het bos.
- *Gedenktekens*
Permanente of tijdelijke aanduiding van individuele graven, of zichtbare herkenningstekens van individuele graven op bomen of vegetatie zijn niet toegelaten. De organisator voorziet per open plek een centraal gedenkteken uit natuurlijke materialen dat geen schade aan de bosinfrastructuur of de vegetatie veroorzaakt met vermelding van de namen van de overledenen op een metalen plaatje.
- *Tijdelijke nagedachtenis bloemen*
Kransen, bloempotten, vazen of vaste planten zijn niet toegestaan. Snijbloemen of bloemboeketten die spontaan kunnen vergaan worden enkel toegestaan op de daarvoor aangeduide plek en enkel bij de teraardebestelling. De bloemen kunnen na het verwelken verwijderd worden door de organisator.
- *Ceremoniele gedenkplek*
Een kleine open plek die voor een afscheidsceremonie dienst kan doen, is voorzien. Deze open plek blijft net als de open plekken met asurnen een aangepast natuurbeheer kennen. Zijn dus uitgesloten: verharderen, draineren, aandrukken, enz. van deze open plek.

- *Meubilair*
Meubilair wordt beperkt tot enkele zitbanken en een staander ter hoogte van de ceremoniele gedenkplek, alles in natuurlijk materiaal.
- *Materiaalgebruik*
Enkel natuurlijke materialen zijn toegelaten in het gebied. Synthetisch materiaal wordt nergens toegestaan (vb. plastic rond bloemen, potjes, vazen, enz.).
- *Paden en bewegwijzering*
Minstens één goed aangelegd en onderhouden pad wordt door de zone op natuurlocatie voor het begraven van biologisch afbreekbare urnen gelegd. De padenstructuur is onverhard maar wel zo goed mogelijk begaanbaar.

2.3. De machtiging geldt slechts indien de organisator ook de toestemming heeft verkregen van de andere betrokken Vlaamse diensten of beheerders (natuurvergunning, omgevingsvergunning, toelating Onroerend Erfgoed, steeds voor zover van toepassing) en de eigenaar van het gebied.

2.4. De organisator dient zelf in te staan voor alle organisatorische aspecten en verantwoordelijkheden met betrekking tot de inrichting en het gebruik van de zone op natuurlocatie voor het begraven van biologisch afbreekbare urnen. Het is de verantwoordelijkheid van de organisator om helder te communiceren naar de betrokkenen dat in de betrokken zone bos- en natuurbeheerwerken kunnen plaatsvinden. Ook de risico's op natuurlijke verstoring van de zone (vb. storm, brand) moeten door de organisator bij gebruikers worden toegelicht.

2.5. Aan de organisator wordt voor het perceel vermeld in artikel 1.1 ontheffing verleend van de verbodsbepalingen in het Bosdecreet van 13 juni 1990, artikel 20, punt 1, 2 en 9, artikel 96 en artikel 97, §1, punt 8 en 10 en van de verbodsbepalingen in het decreet van 21 oktober 1997 betreffende het natuurbehoud en het natuurlijk milieu, artikel 25, §3, 2^{de} lid, punt 2.

2.6. Deze machtiging kan, mits motivering, ten allen tijde worden ingetrokken.

Art. 3. – Toegankelijkheid in het algemeen

3.1. De toegankelijkheid wordt geregeld door de kaart met bijhorende legende, en de bijhorende borden in het gebied en aan de ingangen ervan.

3.2. Het gebied is, onverminderd de wettelijke mogelijkheden van de beheerder of het Agentschap voor Natuur en Bos om het geheel of gedeeltelijk, voor alle of bepaalde categorieën bezoekers ontoegankelijk te stellen, gans het jaar door toegankelijk in de mate zoals in deze regeling bepaald.

3.3. Het gebied is enkel toegankelijk van een half uur voor zonsopgang tot een half uur na zonsondergang.

3.4. Er is één wandelpad naar de begraafplekken en naar de ceremoniele afscheidsruimte in het gebied.

Art. 4. – Weggebruikers

4.1. De wegen die op de kaart als wandelweg zijn aangeduid, zijn uitsluitend toegankelijk voor voetgangers of met voetgangers gelijkstelden (vb. een rolstoel) en voor honden aan de leiband.

4.2. De overige wegen die op de kaart als toegankelijk zijn aangeduid, zijn enkel toegankelijk voor de desbetreffende categorieën weggebruikers en voor voetgangers

tenzij anders aangegeven. De weggebruikers houden rekening met elkaar. Fietsen of paardrijden met een sport- of wedstrijd karakter is verboden.

4.3. Enkel tijdens de bijzetting van de urne of afscheidsplechtigheden is het voor bevoegde personen van de gemeente en familieleden, vrienden of kennissen van de overledene toegelaten om in het toepassingsgebied het wandelpad te verlaten en de begraafplekken en ceremoniele afscheidsruimte te betreden. Daarbuiten zijn de begraafplekken niet toegankelijk voor bezoekers.

Art. 5. – Beschermingsvoorschriften

5.1. Onverminderd de verbodsbepalingen opgenomen in wetten, decreten en reglementen is het, zonder toestemming van de beheerder, verboden om:

- andere bezoekers of de dieren te (ver)storen;
- schade toe te brengen aan de infrastructuur of de planten;
- bloemen, paddenstoelen, vruchten of noten te plukken of mee te nemen;
- blijvende sporen na te laten in het gebied;
- herkenningstekens of markeringen te voorzien;
- afval of vuilnis achter te laten;
- vuur te maken;
- bloemen of voorwerpen van andere materialen (foto's, beertjes, gedichten, enz.) achter te laten op de begraafplekken en ceremoniele afscheidsruimte of langs het pad;
- koopwaar aan te bieden, reclame te maken of enige andere vorm van commerciële activiteit uit te voeren.

5.2. Snijbloemen of bloemboeketten die spontaan kunnen vergaan (zonder synthetisch materiaal) worden enkel toegestaan op de daarvoor aangeduide plek en enkel bij de teraardebestelling.

5.3. Er wordt bezoekers gevraagd om de stilte en rust te bewaren.

Art. 6. – Aansprakelijkheid bij ongevallen

6.1. De schadelijder dient bij een ongeval onverwijld aangifte te doen bij het Agentschap voor Natuur en Bos, zodat gebeurlijk beroep kan worden gedaan op de polis Burgerlijke Aansprakelijkheid.

6.2. Het zich bevinden in of nabij bos of met bomen begroeide plaatsen bij krachtige wind (> 70 km/u) of onweer en niet toegelaten gebruik van het gebied volgens deze regeling of andere wetgeving is op eigen risico, zodat de beheerder niet kan worden aangesproken voor de vergoeding van de schade.

Art. 7. – Onderrichtingen

7.1. Politieambtenaren en personen die belast zijn met toezicht overeenkomstig artikel 58 van het decreet van 21 oktober 1997 betreffende het natuurbehoud en het natuurlijk milieu kunnen bezoekers omwille van de veiligheid, of met het oog op het bewaren van de rust, of de bescherming van de wilde flora en fauna, onderrichtingen geven. Personen moeten zich gedragen volgens deze onderrichtingen en kunnen zonodig, desnoods met behulp van de openbare macht, uit het gebied gezet worden.

7.2. Het niet naleven van de bepalingen van dit besluit kan aanleiding geven tot een bestuurlijke en/of strafrechtelijke sanctionering volgens titel XVI van het decreet van 5 april 1995 houdende algemene bepalingen inzake milieubeleid.

Art. 8. – Afwijkingen

De beheerder kan afwijkingen op de artikelen 3 tot en met 6 van deze regeling toestaan, voor zover het geen risicovolle activiteiten betreft, bedoeld in artikel 2, §3, van het besluit van de Vlaamse Regering van 5 december 2008 betreffende de toegankelijkheid van de bossen en de natuurreservaten. De aanvraag tot toestemming moet minstens 14 dagen van te voren, schriftelijk of via elektronische drager worden toegezonden aan de beheerder. Indien het een risicovolle activiteit betreft, dan moet eveneens een machtiging worden aangevraagd aan het Agentschap voor Natuur en Bos.

Art. 9. – Bekendmaking

9.1. Deze regeling wordt bij uittreksel in het Belgisch Staatsblad bekendgemaakt.

9.2. De gemeente houdt deze regeling ter inzage van de bevolking.

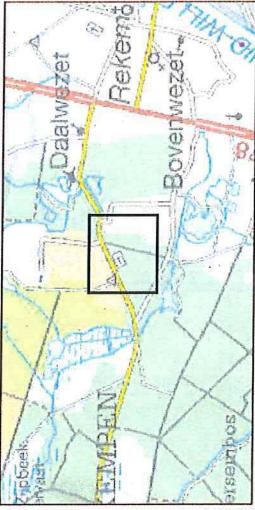
Brussel, 24 JUL 2018

De administrateur-generaal van het Agentschap voor Natuur en Bos,

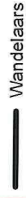
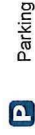
Voor Marleen EVENEPOEL, afwezig
i.o.

Roel VANHAEREN
Afdelingshoofd

Situering



Legende



Begraafplek (enkel toegankelijk bij afscheidsplichtigheden)

Ceremoniële afscheidruimte (enkel toegankelijk bij afscheidsplichtigheden)

Oud kerkhof: enkel toegankelijk rond Allerheiligen en op aanvraag

Toepassingsgebied

Roel VANHAEREN
Afdelingshoofd

Bijlage bij besluit van **24 JUL 2018**

Administrateur-generaal van het Agentschap voor Natuur en Bos

Voor Marteen Evenepoel
Luis

i.o. Roel Vanhaeren

