



























Legende

-  Bos
-  Privaat bos
-  Grasland
-  Privaat grasland
-  Boomgaard
-  Akker
-  Bebouwing en tuinen
-  Water
-  Gemeentegrens
-  Onverharde weg
-  Wandelroutenetwerk
-  Grote Routepad
-  Fietsroutenetwerk
-  Mountainbikeroute
-  U bent hier
-  Begrazingszone
-  Hondenzone
-  Infobord
-  Picknickbank
-  Parking
-  Waterzuivering
-  Wandelknooppunt
-  Fietsknooppunt
-  Kerk
-  Kapel



< Leuven