



**Vlaamse  
overheid**

*Vlaams Ministerie van Omgeving  
Agentschap voor Natuur en Bos*

**Besluit van de administrateur-generaal houdende goedkeuring van de toegankelijkheidsregeling voor het openbaar bos Landschapspark Waverwoud, gelegen op het grondgebied van de gemeente Sint-Katelijne-Waver**

DE ADMINISTRATEUR-GENERAAL VAN HET AGENTSCHAP VOOR NATUUR EN BOS,

Gelet op het Bosdecreet van 13 juni 1990, artikel 10, vervangen bij het decreet van 9 mei 2014, artikel 12, vervangen bij het decreet van 9 mei 2014 en artikel 97, het laatst gewijzigd bij het decreet van 12 juli 2013;

Gelet op het besluit van de Vlaamse Regering van 5 december 2008 betreffende de toegankelijkheid van de bossen en de natuurreservaten, gewijzigd bij het besluit van de Vlaamse Regering van 3 juli 2009;

Gelet op het ministerieel besluit van 13 november 2006 tot regeling van specifieke en aanvullende delegatie van beslissingsbevoegdheden aan het hoofd van het intern verzelfstandigd agentschap voor Natuur en Bos, artikel 9, 14°, toegevoegd bij het ministerieel besluit van 30 november 2009;

Overwegende dat het Agentschap voor Natuur en Bos op 19 februari 2019 een aanvraag ontvangen heeft van de Provincie Antwerpen, voor goedkeuring van het natuurbeheerplan en de toegankelijkheidsregeling 'Waverwoud' voor percelen gelegen te Sint-Katelijne-Waver;

Overwegende dat er geen opmerkingen of bezwaren werden gemaakt tijdens de publieke consultatie van 11 maart tot 10 april 2019;

Overwegende dat het natuurbeheerplan type 2 voor 'Waverwoud' op 14 augustus 2019 werd goedgekeurd door het Agentschap voor Natuur en Bos,

BESLUIT:

**Artikel 1. – Toepassingsgebied**

1.1. Deze regeling heeft betrekking op het openbaar bos Landschapspark Waverwoud, op het grondgebied van de gemeente Sint-Katelijne-Waver.

1.2. Zij regelt de toegankelijkheid voor bezoekers in het gebied afgebakend op de kaart die is toegevoegd als bijlage.

1.3. Zij is niet van toepassing op activiteiten door bevoegde personen in het kader van het toezicht of het beheer van het gebied.

#### **Art. 2. – Toegankelijkheid in het algemeen**

2.1. De toegankelijkheid wordt geregeld door de kaart met bijhorende legende, en de bijhorende borden in het gebied en aan de ingangen ervan.

2.2. Het gebied is, onverminderd de wettelijke mogelijkheden van de beheerder of het Agentschap voor Natuur en Bos, hierna het Agentschap te noemen, om het geheel of gedeeltelijk, voor alle of bepaalde categorieën bezoekers ontoegankelijk te stellen, gans het jaar door toegankelijk in de mate zoals in deze regeling bepaald.

2.3. Het gebied is enkel toegankelijk van een half uur voor zonsopgang tot een half uur na zonsondergang.

#### **Art. 3. – Weggebruikers**

3.1. De wegen die op de kaart als wandelweg zijn aangeduid, zijn uitsluitend toegankelijk voor voetgangers en voor honden aan de leiband.

3.2. De overige wegen die op de kaart als toegankelijk zijn aangeduid, zijn enkel toegankelijk voor de desbetreffende categorieën weggebruikers en voor voetgangers, tenzij anders aangegeven. De weggebruikers houden rekening met elkaar.

#### **Art. 4. – Zones**

De begrazingszone is niet toegankelijk.

#### **Art. 5. – Beschermingsvoorschriften**

5.1. Het is verboden andere bezoekers of de dieren te (ver)storen of schade toe te brengen aan de infrastructuur of de planten. Het is verboden bloemen of paddenstoelen te plukken of mee te nemen.

5.2. De bezoekers mogen geen blijvende sporen nalaten in het gebied. Zo moeten bij georganiseerde activiteiten onder meer wegmarkeringen die worden aangebracht, onmiddellijk op het einde van de betrokken activiteit worden verwijderd.

#### **Art. 6. – Aansprakelijkheid bij ongevallen**

6.1. De schadelijder dient bij een ongeval onverwijld aangifte te doen bij het Agentschap, zodat gebeurlijk beroep kan worden gedaan op de polis B.A.

6.2. Het zich bevinden in of nabij bos of met bomen begroeide plaatsen bij krachtige wind of onweer en niet toegelaten gebruik van het gebied volgens deze regeling of andere wetgeving zijn op eigen risico, zodat de beheerder niet kan worden aangesproken voor de vergoeding van de schade.

#### **Art. 7. – Onderrichtingen**

Personen die belast zijn met toezicht overeenkomstig artikel 58 van het decreet van 21 oktober 1997 betreffende het natuurbehoud en het natuurlijk milieu kunnen bezoekers omwille van de veiligheid, of met het oog op het bewaren van de rust, of de bescherming van de wilde flora en fauna, onderrichtingen geven. Personen moeten zich gedragen volgens deze onderrichtingen en kunnen zonodig, desnoods met behulp van de openbare macht, uit het gebied gezet worden.

**Art. 8. – Afwijkingen**

De beheerder kan afwijkingen op de artikelen 2 tot en met 5 van deze regeling toestaan, conform artikel 2, §2, van het besluit van de Vlaamse Regering van 5 december 2008 betreffende de toegankelijkheid van de bossen en de natuurreservaten. De aanvraag tot toestemming moet minstens 14 dagen van tevoren, schriftelijk of via elektronische drager worden toegezonden aan de beheerder.

**Art. 9. – Bekendmaking**

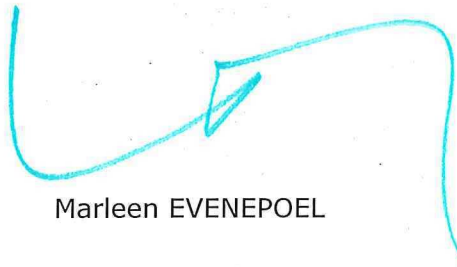
9.1. Deze regeling wordt bij uittreksel in het Belgisch Staatsblad bekendgemaakt.

9.2. De gemeente houdt deze regeling ter inzage van de bevolking.

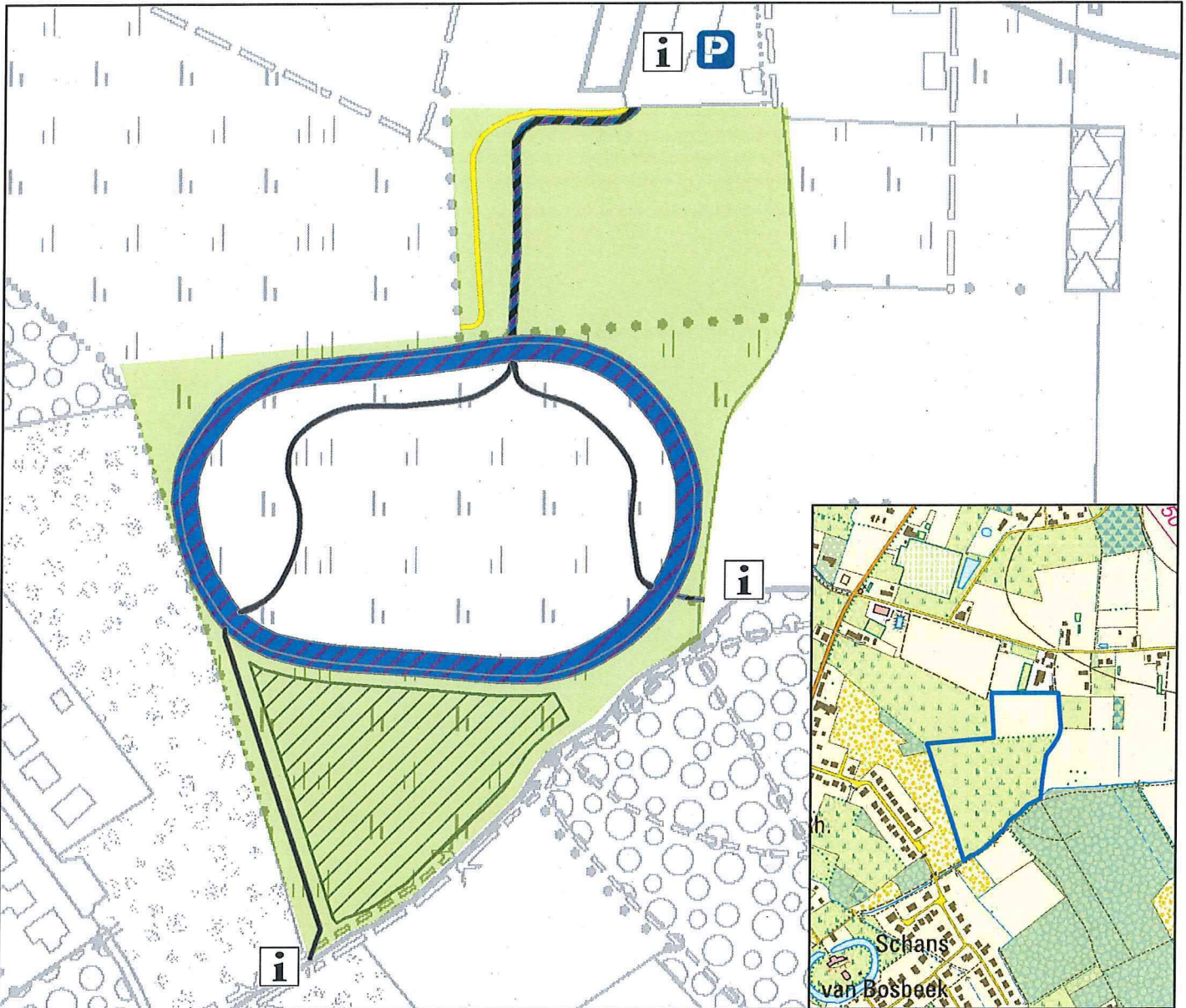
**10 SEP 2019**

Brussel,

De administrateur-generaal van het Agentschap voor Natuur en Bos,

A handwritten signature in blue ink, consisting of a large, stylized 'M' followed by a horizontal line and a vertical line that curves back to the right.

Marleen EVENEPOEL




### Legende

-  infopaneel
-  parking
-  weg voor wandelaars
-  weg voor fietsers
-  weg voor ruiters en menners
-  weg voor wandelaars, ruiters en menners
-  begrazingszone
-  toepassingsgebied

Bijlage bij besluit van **18 SEP 2019** :

Administrateur-generaal van het Agentschap voor Natuur en Bos



Marleen Evenepoel



- Topografische kaart NGI 1/10.000 raster, Numerieke reeks (AGIV-prod)  
- Topografische kaart 1/100.000, opname 1986-1990 (AGIV-product)

Bijlage bij het besluit van de administrateur-generaal van het Agentschap voor Natuur en Bos houdende goedkeuring van de toegankelijkheidsregeling van het gebied Landschapspark Waverwoud gelegen op het grondgebied van gemeente Sint-Katelijne-Waver. **18 SEP 2019**