



WELKOM IN HET WAGGELWATER BRUGGE

AGENTSCHAP
NATUUR & BOS

Het Waggelwater ligt langs het kanaal Oostende-Brugge-Gent, op de grens van Brugge en Sint-Andries. In dit kleine gebiedje van nog geen 7 hectare ligt een speelbosje en een visvijver. Je kunt er op de dijken wandelen en genieten van de voorjaarsflora of van de watervogels.

Over het ontstaan van de naam bestaan verschillende verhalen. Eén verhaal is dat er zich rond 1860 in de buurt een brouwerij met een café bevond. De herberg werd in de volksmond Waggelwater genoemd omdat klanten die te diep in het glas gekeken hadden, al waggelend buitenkwamen.

Geschiedenis

Bij het huidige bos maakt het kanaal een bocht. In 1912 wilde men die bocht rechte trekken. Vlak ten zuiden van kasteel Norenburg werd een nieuwe sleuf gegraven. De uitgegraven grond werd gebruikt voor de aanleg van de spoorbedding. Toen de Eerste Wereldoorlog uitbrak, werden alle graafmachines opgeëist door de Duitsers. Na 1918 is het graafwerk nooit meer voortgezet. De plas werd uiteindelijk een visvijver van ongeveer 1,4 hectare met een diepte van iets meer dan 2,5 meter. De omliggende gronden waren aanvankelijk bedoeld voor de tuinbouw, maar kort na 1920 werden ze bebost.



daslook



blauwe reiger

Fauna en flora

In het parkbos floreren daslook, Italiaanse aronskelk en Spaanse boshyacint. In het verleden werden ze meer dan waarschijnlijk ingeplant – samen met tulpenboom, zwarte noot, populier, zwarte den, witte esdoorn, moerascipres en valse acacia. De inheemse bomen die je hier vindt, zijn zwarte els, gewone es en zomereik.

In de vijver komt vrij veel grof hoornblad voor en langs de oever riet. Tijdens een onderzoek zijn twaalf vissoorten gevangen: brasem, blankvoorn, karper, Europese meerval, paling, pos, snoek, bittervoorn, rietvoorn, vetje en zeelt. De omvang van het visbestand is geschat op 369,4 kg per ha en 15.227 stuks per ha. De aanwezige visbiomassa bestaat voor een groot deel uit blankvoorn. Andere soorten met een relatief groot aandeel in de biomassa zijn zeelt en snoek. Het Agentschap voor Natuur en Bos (ANB) wil de soorten die gebonden zijn aan het 'blankvoorn-snoek'-watertype, zoals snoek, rietvoorn en zeelt, bevorderen door te voorzien in een geschikte vegetatierijke biotoop. Beschermde vissoorten, zoals vetje en bittervoorn, zijn er ook aanwezig. Die soorten mogen niet bevestigd worden.



Waterhoen, blauwe reiger, meerkoet, fuut, aalscholver en wilde eend zijn vaste klanten op de vijver.

De aanwezige bunker is afgesloten en ingericht voor de overwinterende vleermuizen: de watervleermuis, grootoorvleermuis, franjestaart en baardvleermuis maken er alvast gebruik van.

Welkom

Zes hengelseigers geven vissers een unieke gelegenheid om te vissen (met visverlof). Kinderen mogen ravotten in het speelbos en wandelaars kunnen op de dijk rond de vijver wandelen. Honden moeten aan de leiband en we vragen je je afval weer mee te nemen zodat iedereen kan genieten van dit bos.



zeelt



snoek



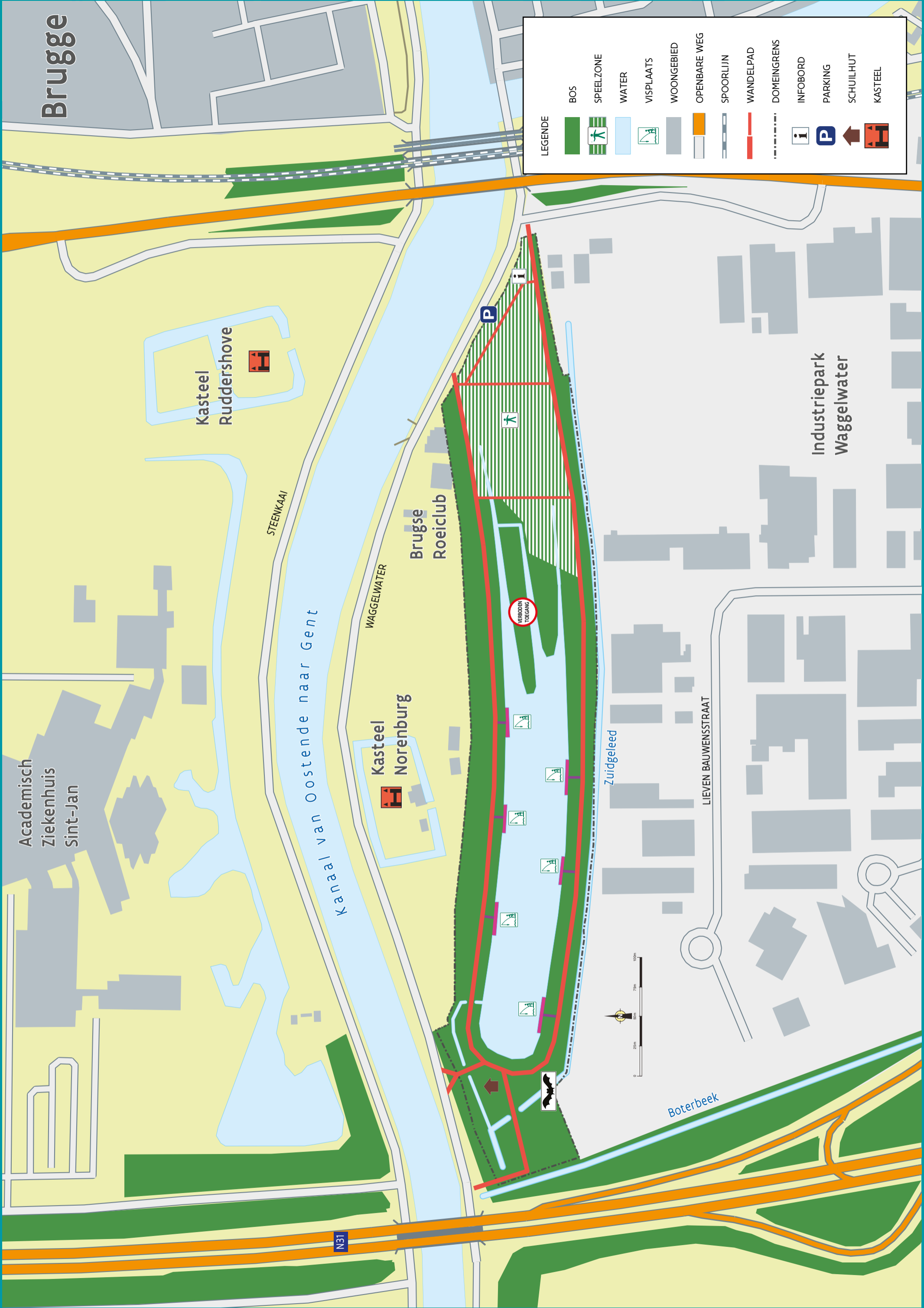
waterhoen

MEER INFORMATIE

Agentschap voor Natuur en Bos
Jacob van Maerlantgebouw
Koning Albert I-laan 1/2 bus 74, 8200 BRUGGE (Sint-Michiels)
T 050 24 77 40
E anb@vlaanderen.be
W www.natuurenbos.be
#waggelwater

Uitgave: november 2017
Lay-out: Patrick Van den Berghe
Foto's: cover - Griet Buyse ; daslook, vijver - Regine Vanallemeersch ; blauwe reiger - Ludo Goossens ; zeelt, snoek - Vilda / Rollin Verlinde ; waterhoen - Tom Linster

Verantwoordelijke uitgever: Marleen Evenepoel, Agentschap voor Natuur en Bos
Koning Albert I-laan 20 bus 8, 1000 Brussel



Brugge

Academisch
Ziekenhuis
Sint-Jan

Kasteel
Ruddershove

Kanaal van Oostende naar Gent

Kasteel
Norenborg

Brugse
Roeiclub

Industriepark
Waggelwater

Boterbeek

Zuidgeleed














LIEVEN BAUWENSSTRAAT

STEENKAAI

WAGGELWATER

N31

LEGENDE

-  BOS
-  SPEELZONE
-  WATER
-  VISPLAATS
-  WOONGEBIED
-  OPENBARE WEG
-  SPOORLIJN
-  WANDELPAD
-  DOMEINGRENS
-  INFOBORD
-  PARKING
-  SCHUILHUT
-  KASTEEL

