



WELKOM IN DE WIPPEHOEK POPERINGE-VLETEREN

In dit gebied, omgrensd door akkerland, horen we veldleeuwerik, kievit, gele kwikstaart en graspieper. Met wat geluk zien we een blauwe reiger overvliegen. Algemene dagvlinders zoals icarusblauwtje en atalanta vonden ook al de weg naar de Wippehoek. De hondсроzen trekken in het voorjaar heel wat gewone aardhommels aan.

De gras- en hooilanden worden natuurvriendelijk beheerd door landbouwers, via een gratis gebruiksovereenkomst met Natuur en Bos. Behaarde boterbloem en ingesneden ooievaarsbek bepalen op sommige plaatsen het aspect. In de natte ruigten vinden we moerasspirea. In deze wei- en hooilanden zijn ook heel wat poelen aangelegd. Deze poelen zijn onder andere bedoeld voor waterplanten en als habitat voor amfibieën, in het bijzonder de kamsalamander die in deze omgeving voorkomt. In sommige poelen vinden we grote waterweegbree en waterranonkel. Deze trekken libellen en waterkevers aan.



sleedoorn
© Jeroen Mentens (Vilda)


Situering

Tussen Poperinge en Vleteren beheert Natuur en Bos 31,50 hectare jong bos en weilanden. Het grootste aaneengesloten gebied grenst aan de Poperingevaart, ter hoogte van de Wippe. Bos, weiland, hooiland en poelen wisselen er elkaar af. Met een beetje geluk spot je er rietgors, kneu, grasmus, zwartkop, torenvalk of een zeldzame velduil. Verspreid werden ook nog kleine bosjes aangeplant, meer bepaald aan de Eikhoek, de Beukenhoek en ter hoogte van de Wijngotebeek.

Geschiedenis

In 1187 al werd de Vleterbeek tussen Poperinge en Elzendamme uitgediept en gekanaliseerd (de Poperingevaart) en werden verschillende overdrachten gebouwd. Een overdracht of overstroom of windael was een hoog rad om de boten over een afdamming te krijgen. Het werd gebouwd ter hoogte van de samenloop van twee stukken waterloop met een verschillend waterpeil. Ook in de Wippehoek was er een overdracht.

De uitbouw van de Wippehoek kadert in de ruilverkaveling Woesten. In deze ruilverkaveling werd de Poperingevaart als ecologische en landschappelijke as geherwaardeerd. Door de aanleg van oeverstroken, komen er minder meststoffen en chemische bestrijdingsmiddelen in de Poperingevaart. De meeste gronden zijn dagzomende tertiaire kleigronden of gronden met een ondiepe kleilaag.



gewone aardhommel
© Arnout Zwaenepoel



moerasspirea
© Natuur en Bos



© Regine Vanallemeersch

Recreatie

In de Wippehoek zijn zowel wandel- als ruiterpaden aangelegd. Via kleine doorsteken is het niet veraf naar de Galgenbossen of de Sixtusbossen.

Opgelet: in de Wippehoek woekert heel wat reuzenberenklauw. Deze invasieve soort bestrijden we door te maaien. Raak deze planten niet aan want het sap kan in combinatie met blootstelling aan zonlicht rode jeukende vlekken veroorzaken, die gevolgd worden door zwelling en blaarvorming, wat eruit kan zien als een brandwonde.



© Regine Vanallemeersch




icarusblauwtje
© Peter Watthy

Deze stuwwatergronden, die te droog zijn in de zomer en te nat in de winter, waren tot in de eerste helft van de 20ste eeuw doorgaans bebost. Daarna werden ze omgezet in landbouwgrond. De bebossingen dateren in hoofdzaak van 2007 en 2008. Het speelbos aan de Burgweg werd aangeplant tijdens de Dag van de Natuur in 2009.

Natuurwaarden en beheer

Een deel van het bos mag spontaan ontwikkelen, andere zones werden aangeplant met zomereik, gewone es, haagbeuk en zwarte els. Eenstijlige meidoorn, sleedoorn, gewone vogelkers en hondсроos zorgen voor bloemen en vruchten in de bosrand.

kneu
© Peter Watthy



reuzenberenklauw
© Peter Watthy



Met de auto:

De Wippehoek is te bereiken via de N8 Veurne-Ieper. Sla tussen Oostvleteren en Woesten rechts af in de Sperlakenstraat en sla vervolgens links af in de Burgweg. Sla nogmaals rechts af. Aan de linkerkant is de parking van de Wippehoek.

Met de fiets:

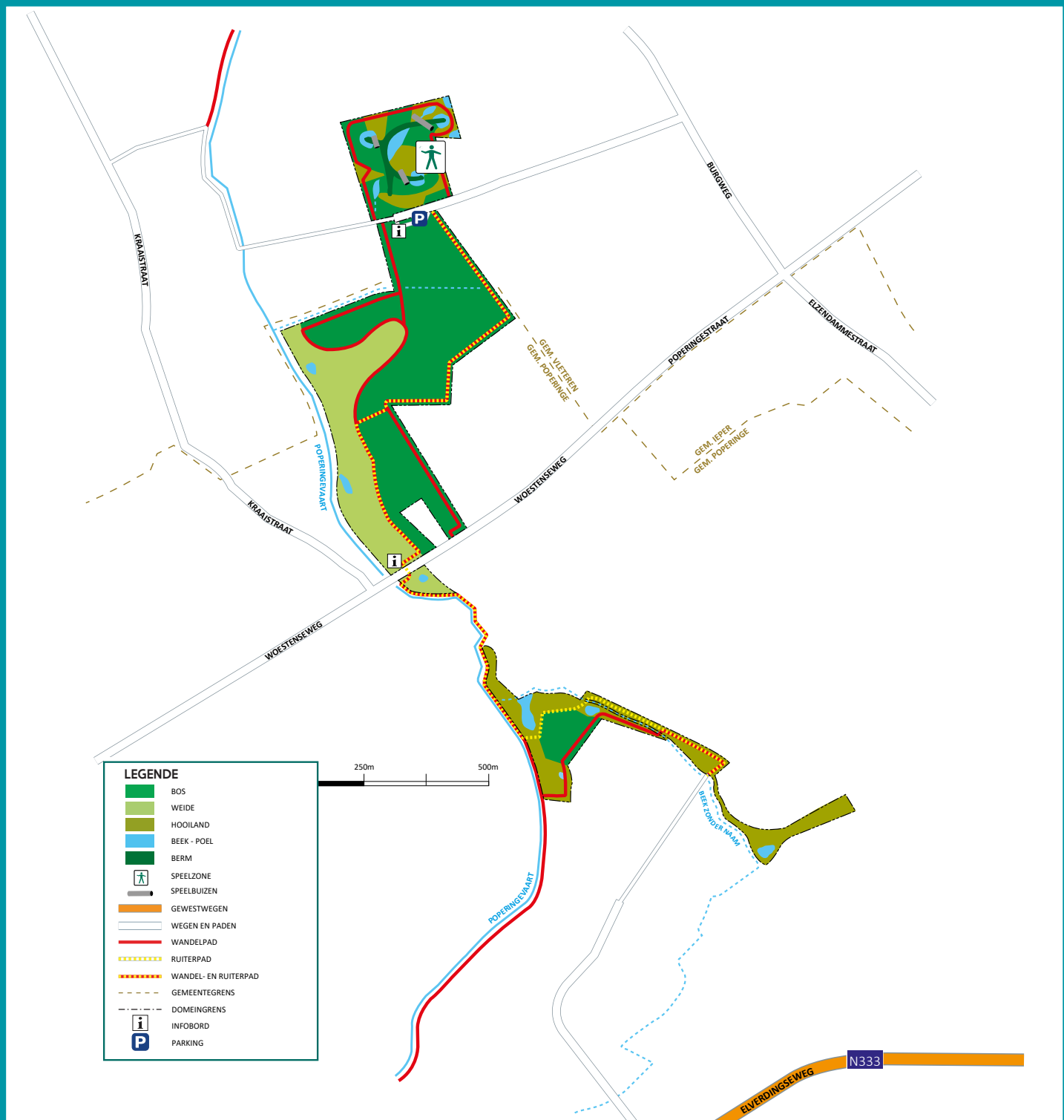
Tussen knooppunten 71 en 80 van het fietsnetwerk Westhoek Zuid sla je rechts af in de Burgweg, waar aan de linkerkant de parking ligt.

Te voet:

Knooppunt 86 van wandelnetwerk Hoppeland ligt aan de ingang van Wippehoek.

Met het openbaar vervoer:

De Wippehoek is moeilijk bereikbaar met het openbaar vervoer.



meikever
© Peter Watthy



rietgors
© Luc Meert



hondsroos
© Regine Vanallemeersch

Meer informatie

Natuur en Bos
anb@vlaanderen.be
www.natuurenbos.be/wippehoek

www.facebook.com/natuurenbos
www.twitter.com/natuurenbos
www.instagram.com/natuurenbos

Uitgave: mei 2020

Verantwoordelijk uitgever:
Jelle De Wilde, Natuur en Bos van de Vlaamse overheid,
Havenlaan 88 bus 75, 1000 Brussel