


Bijlage bij Besluit van **03 MAART 2011** :  
 De administrateur-generaal van het Agentschap  
 voor Natuur en Bos,  
  
**Marleen EVENEPOEL**

**Legende**

 parking

**boswegen**


 begeleid wandelpad

 vrij wandelpad

 vrij wandelpad van 1 april tot en met 30 oktober

**overige wegen**

 vrij wandel- en fietspad

 voor alle verkeer

 perimeter beheerplan

Referenties kaarten:  
 - Orthofoto's, middenschaling, kleur, provincie  
 Antwerpen, opname 2007 (AGIV-product)


**22 a. Toegankelijkheid buiten**  
 Uitgebreed bosbeheerplan Fort van Duffel



Departement Leefmilieu  
 Dienst Duurzaam Milieu- en Natuurbeleid  
 Team Natuur en Landschap

Aanmaakdatum: 08-09-2010

Schaal: 1:2.500



**Besluit van de administrateur-generaal houdende goedkeuring van de toegankelijkheidsregeling voor het bos Fort van Duffel, gelegen op het grondgebied van de gemeente Duffel**

DE ADMINISTRATEUR-GENERAAL VAN HET AGENTSCHAP VOOR NATUUR EN BOS,

Gelet op het Bosdecreet van 13 juni 1990, artikel 10, gewijzigd bij het decreet van 7 december 2007, artikel 12, gewijzigd bij het decreet van 12 december 2008 en artikel 14, gewijzigd bij de decreten van 12 december 2008 en 30 april 2009;

Gelet op het besluit van de Vlaamse Regering van 5 december 2008 betreffende de toegankelijkheid van de bossen en de natuurreservaten, gewijzigd bij Besluit van de Vlaamse Regering van 3 juli 2009;

Gelet op het ministerieel besluit van 13 november 2006 tot regeling van specifieke en aanvullende delegatie van beslissingsbevoegdheden aan het hoofd van het intern verzelfstandigd agentschap voor Natuur en Bos, art 9, 14<sup>o</sup>, toegevoegd bij ministerieel besluit van 30 november 2009;

Gelet op het gemotiveerde en gunstige advies van het college van burgemeester en schepenen van de gemeente Duffel, gegeven op 10 mei 2010;

Gelet op de opmerkingen en bezwaren geformuleerd tijdens de consultatie van 24 maart 2010 tot 22 april 2010;

**BESLUIT**

**Art.1. – Toepassingsgebied**

1.1. Deze regeling heeft betrekking op het Fort van Duffel, op het grondgebied van de gemeente Duffel.

1.2. Zij regelt de toegankelijkheid voor bezoekers in het bosgebied, omsloten door de fortgracht zoals weergegeven op de kaart die is toegevoegd in bijlage. Deze kaart maakt integraal deel uit van deze regeling.

1.3. Zij is niet van toepassing op activiteiten door bevoegde personen in het kader van het toezicht of het beheer van het gebied.

1.4. Zij is niet van toepassing op risicovolle activiteiten, bedoeld in artikel 2, § 3 van het Besluit van de Vlaamse Regering van 5 december 2008 betreffende de toegankelijkheid van de bossen en de natuurreservaten.

**Art.2. – Toegankelijkheid in het algemeen**

2.1. De toegankelijkheid wordt geregeld door de kaart met bijhorende legende en dit met betrekking tot de boswegen, en de bijhorende borden in het gebied en aan de ingangen ervan.

2.2. Er zijn drie routes in het gebied, aangeduid in blauw, geel en groen.

2.3. Het gebied is, onverminderd de wettelijke mogelijkheden van de beheerder of het Agentschap om het geheel of gedeeltelijk, voor alle of bepaalde categorieën bezoekers ontoegankelijk te stellen, gans het jaar door toegankelijk in de mate zoals in deze regeling bepaald.

2.4. Het gebied is, behoudens onder begeleiding van een gids, enkel toegankelijk op de in blauw en geel aangeduide wegen. De blauw aangeduide wegen zijn alleen toegankelijk in de periode van 1 april tot en met 30 oktober van zonsopgang tot zonsondergang. De in geel aangeduide weg aan de buitenkant van de fortgracht, de toegangsweg en het middenplein zijn heel het jaar door toegankelijk.

### **Art.3. – Weggebruikers**

De boswegen die op de kaart als wandelweg zijn aangeduid, zijn uitsluitend toegankelijk voor voetgangers. Honden zijn niet toegelaten.

### **Art.4. – Watergebruikers**

De fortgracht en zijn oevers zijn niet toegankelijk, met uitzondering van de ingerichte hengelplaatsen aan de buitenzijde van de fortgracht.

### **Art.5. – Zones**

De parkeerplaats is bestemd voor het tijdelijk parkeren van motorvoertuigen en fietsen, gedurende het bezoek aan het gebied.

### **Art.6. – Beschermingsvoorschriften**

6.1. Het is verboden andere bezoekers of de dieren te (ver)storen of schade toe te brengen aan de infrastructuur of de planten. Het is verboden de dieren te voederen.

6.2. De bezoekers mogen geen blijvende sporen nalaten in het gebied. Zo moeten bij georganiseerde activiteiten onder meer wegmarkeringen die worden aangebracht, onmiddellijk op het einde van de betrokken activiteit worden verwijderd.

### **Art.7. – Aansprakelijkheid bij ongevallen**

7.1. De schadelijder dient bij een ongeval onverwijld aangifte te doen bij het Agentschap, zodat het Agentschap gebeurlijk beroep zou kunnen doen op zijn polis B.A.

7.2. Het zich bevinden in of nabij bos of met bomen begroeide plaatsen bij krachtige wind, is op eigen risico, zodat het Agentschap of de beheerder niet kan worden aangesproken voor de vergoeding van de schade. Hetzelfde geldt in geval van een door deze regeling of andere wetgeving niet-toegelaten gebruik van het gebied.

### **Art.8. – Onderrichtingen**

Toezichthouders zoals bedoeld in artikel 10.2. kunnen bezoekers omwille van de veiligheid, of met het oog op het bewaren van de rust, of de bescherming van de wilde flora en fauna, onderrichtingen geven. Personen moeten zich gedragen volgens deze onderrichtingen en kunnen zonodig, desnoods met behulp van de openbare macht, uit het gebied gezet worden.

## **Art.9. – Afwijkingen**

9.1. De beheerder kan afwijkingen op de artikelen 2 tot en met 6 van deze regeling toestaan, voor zover het geen risicovolle activiteiten betreft, bedoeld in artikel 2, § 3, van het Besluit van de Vlaamse Regering van 5 december 2008 betreffende de toegankelijkheid van de bossen en de natuurreservaten. De aanvraag tot toestemming moet minstens 14 dagen van tevoren, schriftelijk of via elektronische drager worden toegezonden aan de beheerder.

## **Art.10 – Handhaving**

10.1. De handhaving van deze regeling gebeurt volgens de regels bepaald in titel XVI van het decreet van 5 april 1995 houdende algemene bepalingen inzake milieubeleid.

10.2. Met het toezicht op de naleving van deze regeling zijn belast: de personen die op grond van het decreet van 5 april 1995 houdende algemene bepalingen inzake milieubeleid en zijn uitvoeringsbesluiten belast zijn met het toezicht op de naleving van de natuurbehoudswet, het bosdecreet en het natuurdecreet.

## **Art.11 – Bekendmaking**

11.1. Deze regeling wordt bij uittreksel in het Belgisch Staatsblad bekendgemaakt.

11.2. De gemeente houdt deze regeling ter inzage van de bevolking.

Brussel, **03 MAART 2011**

De administrateur-generaal van het Agentschap voor Natuur en Bos,

A handwritten signature in black ink, consisting of a large, stylized 'L' followed by a series of loops and a final vertical stroke.

Marleen EVENEPOEL