



Besluit van de administrateur-generaal houdende goedkeuring van de toegankelijkheidsregeling voor het Philipsbos en het deel Konijnenbergen-Ter Duinen, gelegen op het grondgebied van de gemeente Grobbendonk

DE ADMINISTRATEUR-GENERAAL VAN HET AGENTSCHAP VOOR NATUUR EN BOS,

Gelet op het Bosdecreet van 13 juni 1990, artikel 10, gewijzigd bij de decreten van 18 mei 1999, 7 december 2007 en 20 april 2012, artikel 12, gewijzigd bij de decreten van 18 mei 1999, 12 december 2008 en 20 april 2012 en artikel 14, gewijzigd bij de decreten van 18 mei 1999, 12 december 2008 en 30 april 2009;

Gelet op het besluit van de Vlaamse Regering van 5 december 2008 betreffende de toegankelijkheid van de bossen en de natuureservaten, gewijzigd bij het besluit van de Vlaamse Regering van 3 juli 2009;

Gelet op het ministerieel besluit van 13 november 2006 tot regeling van specifieke en aanvullende delegatie van beslissingsbevoegdheden aan het hoofd van het intern verzelfstandigd agentschap voor Natuur en Bos, artikel 9, 14°, toegevoegd bij ministerieel besluit van 30 november 2009;

Gelet op het gemotiveerde en gunstige advies van de gemeentelijke jeugdraad van de gemeente Grobbendonk, gegeven op 28 juni 2012;

Gelet op het gemotiveerde en gunstige advies van het college van burgemeester en schepenen van de gemeente Grobbendonk, gegeven op 13 augustus 2012;

Gelet op het gemotiveerde en gunstige advies van de vzw Kempens Landschap, gegeven op 24 augustus 2012;

Overwegende de opmerkingen en bezwaren geformuleerd tijdens de consultatie gehouden van 2 juli 2012 tot 31 juli 2012;

BESLUIT:

Artikel 1. – Toepassingsgebied

1.1. Deze regeling is van toepassing op het Philipsbos, in eigendom van de vzw Kempens Landschap en het openbaar bosdeel Konijnenbergen-ter Duinen, in eigendom van de gemeente Grobbendonk, gelegen op het grondgebied van de gemeente Grobbendonk.

1.2. Zij regelt de toegankelijkheid voor bezoekers in het gebied afgebakend op de kaart die is toegevoegd als bijlage.

1.3. Zij is niet van toepassing op activiteiten door bevoegde personen in het kader van het toezicht of het beheer van het gebied.

1.4. Zij is niet van toepassing op risicovolle activiteiten, bedoeld in artikel 2, § 3 van het Besluit van de Vlaamse Regering van 5 december 2008 betreffende de toegankelijkheid van de bossen en de natuureservaten.

Art. 2. – Toegankelijkheid in het algemeen

2.1. De toegankelijkheid wordt geregeld door de kaarten met bijhorende legende, die integraal deel uitmaken van deze regeling. De gebruiksmogelijkheden en verbodsbepalingen zijn aangeduid met borden in het gebied en aan de ingangen ervan.

2.2. Het gebied is, onverminderd de wettelijke mogelijkheden van de eigenaar om het geheel of gedeeltelijk, voor alle of bepaalde categorieën bezoekers ontoegankelijk te stellen, gans het jaar door toegankelijk in de mate zoals in deze regeling bepaald.

2.3. Het gebied is enkel toegankelijk van een half uur voor zonsopgang tot een half uur na zonsondergang. Uitzonderingen hierop zijn begeleide bezoeken en het geplande fietspad in de noordrand van het Philipsbos dat altijd toegankelijk zal zijn.

Art. 3. – Weggebruikers

3.1. De wegen die op de kaart als wandelweg zijn aangeduid, zijn uitsluitend toegankelijk voor voetgangers en voor honden aan de leiband tenzij anders aangegeven.

3.2. De overige wegen die op de kaarten als toegankelijk zijn aangeduid, zijn enkel toegankelijk voor de desbetreffende categorieën weggebruikers. Op wegen die voor verschillende gebruikersgroepen zijn bestemd, hebben voetgangers steeds voorrang op de andere gebruikers, tenzij anders aangegeven. Weggebruikers dienen dan ook overeenkomstig deze bepaling te handelen.

Art. 4. – Zones

4.1. De toegankelijkheid van de speelzone gelegen in het Philipsbos en de vrij toegankelijke zone gelegen in het deel Konijnenbergen-Ter Duinen buiten de wegen wordt geregeld als volgt:

4.2. De speelzone is enkel toegankelijk voor spel door jongeren onder de achttien jaar en hun begeleiders of door het jeugdwerk zoals omschreven in artikel 2 van het decreet van 14 februari 2003 houdende de ondersteuning en de stimulering van het gemeentelijk, het intergemeentelijk en het provinciaal jeugd- en jeugdwerkbeleid.

4.3. De vrij toegankelijke zone van de landduin kan gebruikt worden voor georganiseerde en niet georganiseerde spelen, hierbij dient de aanwezige vegetatie te worden gerespecteerd en mogen er geen vergravingen gebeuren.

4.4. De vijver is niet toegankelijk, er kan dus niet worden gezwommen, gevaren, geschaatst of gevisst.

Art. 5. – Beschermingsvoorschriften

5.1. Het is verboden andere bezoekers of de dieren te (ver)storen of schade toe te brengen aan de infrastructuur of de planten. Het is verboden te hengelen. Het is verboden bloemen, paddenstoelen, vruchten of noten te plukken of mee te nemen. Het is tevens verboden om in het gebied storende dieren of planten uit te zetten of in te brengen. Het is verboden geschriften uit te hangen of te verspreiden, afvalstoffen achter te laten of voorwerpen in de poelen en beken te werpen.

5.2. De bezoekers met honden moeten de uitwerpselen van hun hond terug meenemen. Zij moeten op ieder moment een daartoe geschikt zakje kunnen tonen aan de toezichthouders.

5.3. De bezoekers mogen geen blijvende sporen nalaten in het gebied. Zo moeten bij georganiseerde activiteiten ondermeer wegmarkeringen die worden aangebracht, binnen de 24 uren na beëindiging van de betrokken activiteit worden verwijderd.

Art. 6. – Aansprakelijkheid bij ongevallen

6.1. De schadelijder dient bij een ongeval onverwijld aangifte te doen bij het Agentschap voor Natuur en Bos, zodat gebeurlijk beroep kan worden gedaan op de polis B.A. .

6.2. Het zich bevinden in of nabij bos of met bomen begroeide plaatsen bij krachtige wind is op eigen risico, zodat de betrokken eigenaar niet kan worden aangesproken voor de vergoeding van de schade. Hetzelfde geldt in geval van een door deze regeling of andere wetgeving niet-toegelaten gebruik van het gebied.

Art. 7. – Onderrichtingen

Toezichthouders zoals bedoeld in artikel 9.2. kunnen bezoekers omwille van de veiligheid, of met het oog op het bewaren van de rust, of de bescherming van de wilde flora en fauna, onderrichtingen geven. Personen moeten zich gedragen volgens deze onderrichtingen en kunnen zonodig, desnoods met behulp van de openbare macht, uit het gebied gezet worden.

Art. 8. – Afwijkingen

De betrokken eigenaar kan toestemming geven voor de organisatie van een occasionele activiteit die afwijkt van de artikelen 2 tot en met 4 van deze regeling. Indien het een risicovolle activiteit betreft, bedoeld in artikel 2, §3, van het besluit van de Vlaamse Regering van 5 december 2008 betreffende de toegankelijkheid van de bossen en de natuurreservaten, dan moet eveneens een machtiging worden aangevraagd aan het Agentschap voor Natuur en Bos.

Art. 9. – Handhaving

9.1. De handhaving van deze regeling gebeurt volgens de regels bepaald in titel XVI van het decreet van 5 april 1995 houdende algemene bepalingen inzake milieubeleid.

9.2. Met het toezicht op de naleving van deze regeling zijn belast: de personen die op grond van het decreet van 5 april 1995 houdende algemene bepalingen inzake

milieubeleid en zijn uitvoeringsbesluiten belast zijn met het toezicht op de naleving van de natuurbehoudswet, het Bosdecreet en het natuurdecreet.


Art. 10. – Bekendmaking

10.1. Deze regeling wordt bij uittreksel in het Belgisch Staatsblad bekendgemaakt.

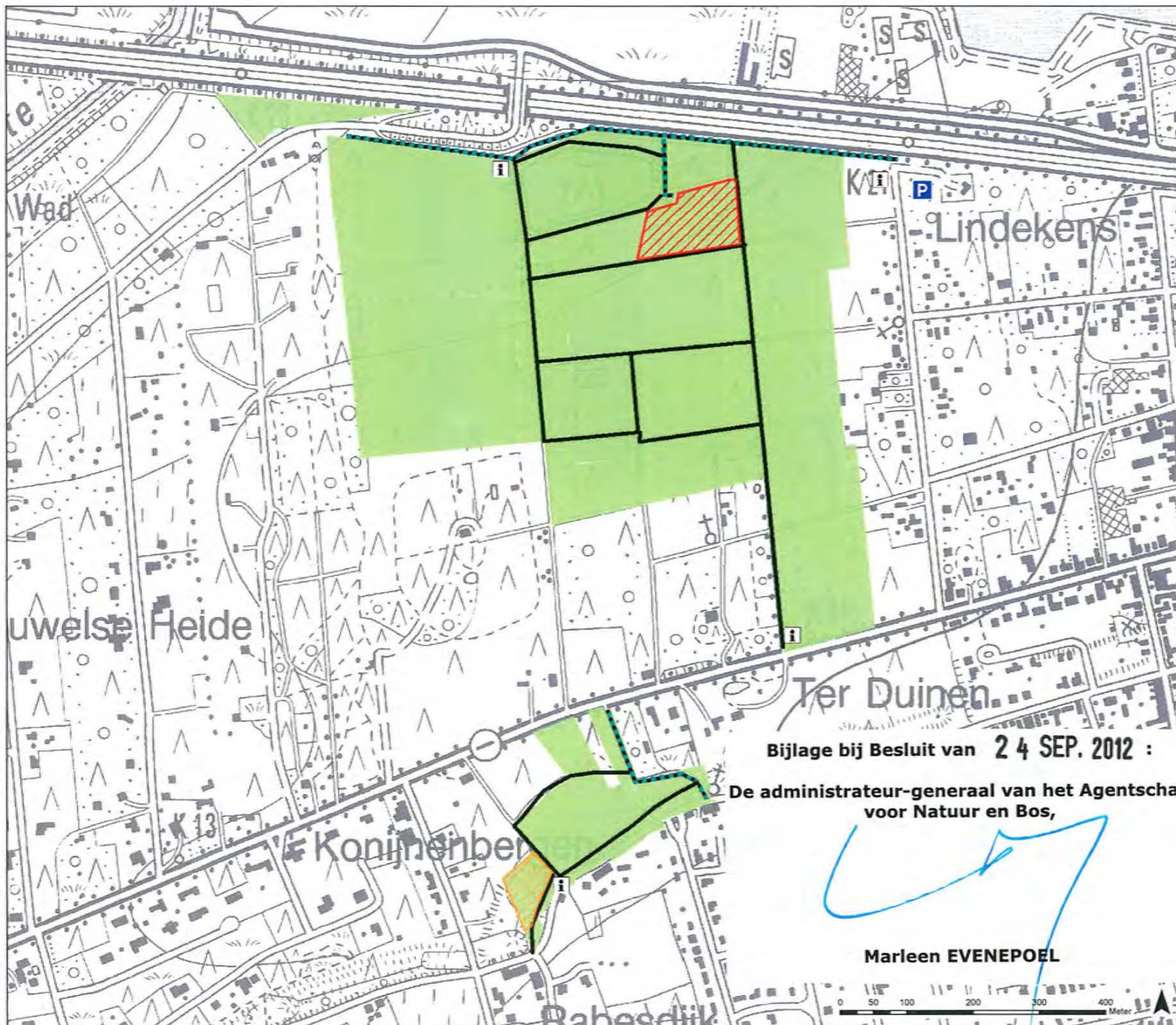
10.2. De gemeente Grobbendonk en de vzw Kempens Landschap houden deze regeling ter inzage van de bevolking.

Brussel, **24 SEP. 2012**

De administrateur-generaal van het Agentschap voor Natuur en Bos,

A handwritten signature in blue ink, consisting of a large, stylized 'M' followed by a vertical line and a horizontal stroke.

Marleen EVENEPOEL



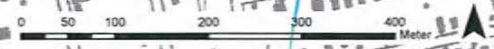
- Legende:**
- wandelaars
 - wandelaars en fietsers
 - ▨ speelzone
 - ▨ vrij toegankelijke zone
 - i Infopaneel
 - P Parking
 - Toepassingsgebied

Bijlage bij Besluit van **24 SEP. 2012** :

De administrateur-generaal van het Agentschap voor Natuur en Bos,

(Handwritten signature)

Marleen EVENEPOEL



Uitgebreid bosbeheerplan Philipsbos

kaart Toegankelijkheid

Bijlage bij het besluit van Administrateur-generaal van het Agentschap voor Natuur en Bos

Marleen Evenepoel



Oprichting: Grontmij

Oprachtgever: Kempena Landscap vzw

Datum: augustus 2012

NGL Topografische kaart, 2011
© Grontmij België en alle rechten voorbehouden