

Agentschap voor Natuur en Bos

Besluit van de administrateur-generaal houdende goedkeuring van de toegankelijkheidsregeling voor het bos van het 'Provinciaal Vormingscentrum Malle' gelegen op het grondgebied van de gemeente Malle

DE ADMINISTRATEUR-GENERAAL VAN HET AGENTSCHAP VOOR NATUUR EN BOS,

Gelet op het Bosdecreet van 13 juni 1990, artikel 10, gewijzigd bij de decreten van 18 mei 1999 en 7 december 2007, artikel 12, gewijzigd bij de decreten van 18 mei 1999, 12 december 2008 en 20 april 2012 en artikel 14, gewijzigd bij de decreten van 18 mei 1999, 12 december 2008 en 30 april 2009;

Gelet op het besluit van de Vlaamse Regering van 5 december 2008 betreffende de toegankelijkheid van de bossen en de natuurreservaten, gewijzigd bij besluit van de Vlaamse Regering van 3 juli 2009;

Gelet op het ministerieel besluit van 13 november 2006 tot regeling van specifieke en aanvullende delegatie van beslissingsbevoegdheden aan het hoofd van het intern verzelfstandigd agentschap voor Natuur en Bos, artikel 9, 14°, toegevoegd bij ministerieel besluit van 30 november 2009;

Gelet op het gegeven dat het advies werd gevraagd aan het college van burgemeester en schepenen van de gemeente Malle, maar niet werd bekomen;

Overwegende dat er geen opmerkingen en bezwaren werden geformuleerd tijdens de consultatie van 12 maart 2012 tot 11 april 2012;

BESLUIT:

Artikel 1. Toepassingsgebied

- 1.1. Deze regeling heeft betrekking op het openbaar bos van het Provinciaal Vormingscentrum Malle, op het grondgebied van de gemeente Malle.
- 1.2. Zij regelt de toegankelijkheid voor bezoekers in het gebied afgebakend op de kaart die is toegevoegd in bijlage. Deze kaart maakt integraal deel uit van deze regeling.

- 1.3. Zij is niet van toepassing op activiteiten door bevoegde personen in het kader van het toezicht of het beheer van het gebied.
- 1.4. Zij is niet van toepassing op risicovolle activiteiten, bedoeld in artikel 2, § 3 van het Besluit van de Vlaamse Regering van 5 december 2008 betreffende de toegankelijkheid van de bossen en de natuurreservaten.

Artikel 2. Toegankelijkheid in het algemeen

- 2.1. De toegankelijkheid wordt geregeld door de kaart met bijbehorende legende, en de bijhorende borden in het gebied en aan de ingangen ervan.
- 2.2. Er is een loopparcours en fit-o-meter met een afstand van 1 km dat ter plaatse met wegwijzers wordt aangeduid.
- 2.3. Het gebied is, onverminderd de wettelijke mogelijkheden van de beheerder of het Agentschap voor Natuur en Bos, hierna het Agentschap genoemd, om het geheel of gedeeltelijk, voor alle of bepaalde categorieën bezoekers ontoegankelijk te stellen, gans het jaar door toegankelijk in de mate zoals in deze regeling bepaald.
- 2.4. Het gebied is, behoudens op de wegen of bij begeleide bezoeken, enkel toegankelijk van een half uur voor zonsopgang tot een half uur na zonsondergang.

Artikel 3. Weggebruikers

- 3.1. De wegen die op de kaart als wandelweg zijn aangeduid, zijn uitsluitend toegankelijk voor voetgangers en voor honden aan de leiband tenzij anders aangegeven.
- 3.2. De overige wegen die op de kaart als toegankelijk zijn aangeduid, zijn enkel toegankelijk voor de desbetreffende categorieën weggebruikers, en voor voetgangers tenzij anders aangegeven. De weggebruikers houden rekening met elkaar.

Artikel 4. Zones

De toegankelijkheid van de vrij toegankelijke zones buiten de wegen wordt geregeld als volgt: de vrij toegankelijke zone is enkel toegankelijk voor voetgangers.

Artikel 5. Beschermingsvoorschriften

- 5.1. Het is verboden andere bezoekers of de dieren te (ver)storen of schade toe te brengen aan de infrastructuur of de planten. Het is verboden de dieren te voederen.
- 5.2. De bezoekers mogen geen blijvende sporen nalaten in het gebied. Zo moeten bij georganiseerde activiteiten onder meer wegmarkeringen die worden aangebracht, onmiddellijk op het einde van de betrokken activiteit worden verwijderd.

Artikel 6. Aansprakelijkheid bij ongevallen

- 6.1. De schadelijder dient bij een ongeval onverwijld aangifte te doen bij het Agentschap, zodat gebeurlijk beroep kan worden gedaan op de polis B.A. .
- 6.2. Het zich bevinden in of nabij bos of met bomen begroeide plaatsen bij krachtige wind en het niet toegelaten gebruik van het gebied volgens deze regeling of andere wetgeving zijn op eigen risico, zodat de beheerder niet kan worden aangesproken voor de vergoeding van de schade.

Artikel 7. Onderrichtingen

Toezichthouders zoals bedoeld in artikel 9.2. kunnen bezoekers omwille van de veiligheid, of met het oog op het bewaren van de rust, of de bescherming van de wilde flora en fauna, onderrichtingen geven. Personen moeten zich gedragen volgens deze onderrichtingen en kunnen zonodig, desnoods met behulp van de openbare macht, uit het gebied gezet worden.

Artikel 8. Afwijkingen

De beheerder kan afwijkingen op de artikelen 2 tot en met 4 van deze regeling toestaan, voor zover het geen risicovolle activiteiten betreft, bedoeld in artikel 2, § 3, van het Besluit van de Vlaamse Regering van 5 december 2008 betreffende de toegankelijkheid van de bossen en de natuurresevaten. De aanvraag tot toestemming moet minstens 14 dagen van tevoren, schriftelijk of via elektronische drager worden toegezonden aan de beheerder.

Artikel 9. Handhaving

- 9.1. De handhaving van deze regeling gebeurt volgens de regels bepaald in titel XVI van het decreet van 5 april 1995 houdende algemene bepalingen inzake milieubeleid.
- 9.2. Met het toezicht op de naleving van deze regeling zijn belast: de personen die op grond van het decreet van 5 april 1995 houdende algemene bepalingen inzake milieubeleid en zijn uitvoeringsbesluiten belast zijn met het toezicht op de naleving van de natuurbehoudswet, het bosdecreet en het natuurdecreet.


Artikel. 10 Bekendmaking

- 10.1 Deze regeling wordt bij uittreksel in het Belgisch Staatsblad bekendgemaakt.
- 10.2 De gemeente houdt deze regeling ter inzage van de bevolking.

Brussel,

23 OKT. 2012

Voor de administrateur-generaal van het Agentschap voor Natuur en Bos, afwezig,

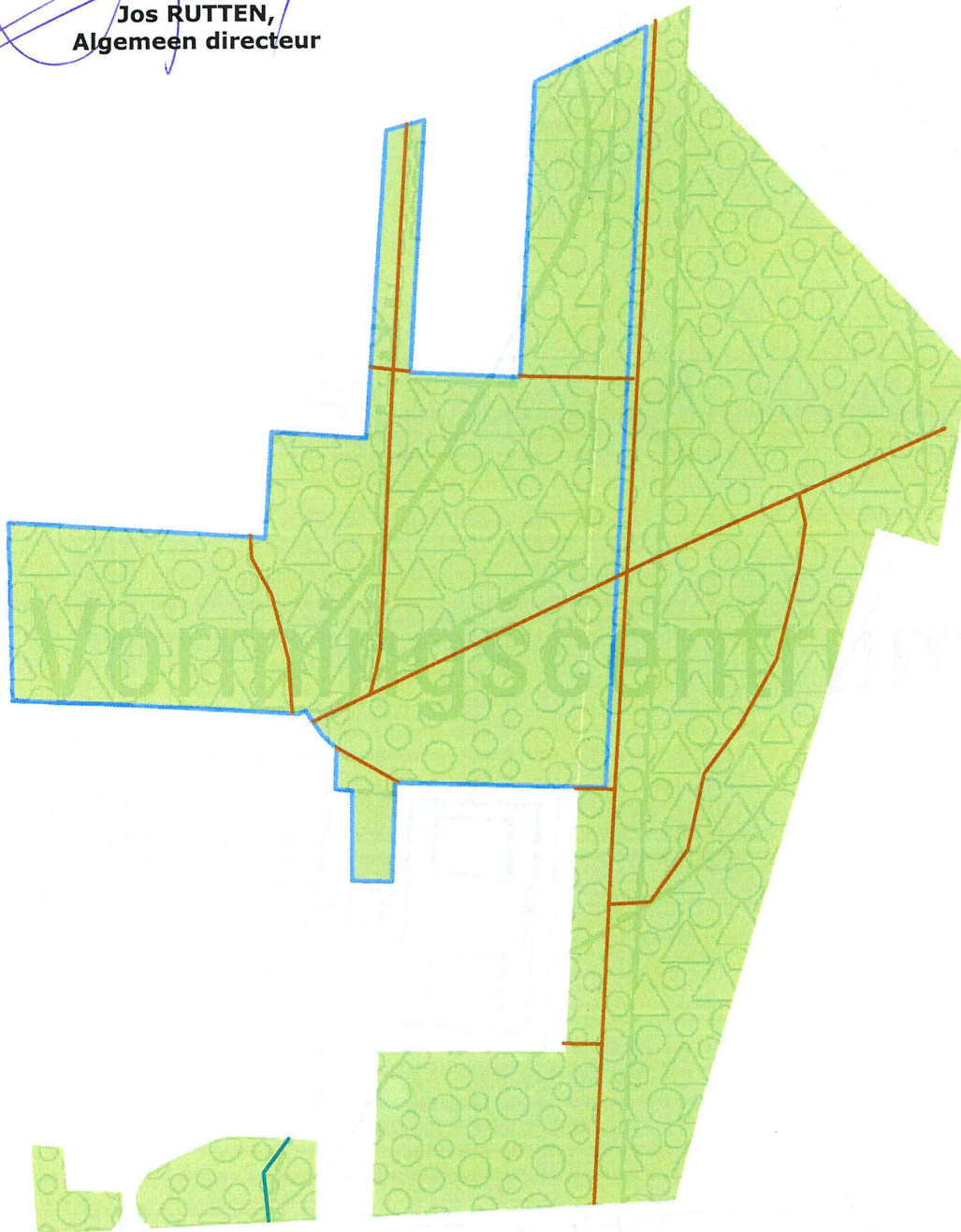
A large, stylized handwritten signature in black ink, written over a circular stamp. The signature is cursive and appears to read 'Jos Rutten'.

Jos Rutten
Algemeen directeur





Bijlage bij Besluit van 23 OKT. 2012 :

Voor de administrateur-generaal van het
Agentschap voor Natuur en Bos, afwezig,


Jos RUTTEN,
Algemeen directeur



Legende

-  wegen toegankelijk voor voetgangers en fietsers
-  wandelwegen toegankelijk voor voetgangers
-  vrij toegankelijke zone
-  bos

Topografische kaart NGI 1/10.000 raster, Numerieke reeks (AGIV-product)

Toegankelijkheid
Uitgebreid bosbeheerplan PV Malle



Departement Leefmilieu
Dienst Duurzaam Milieu- en Natuurbeleid
Team Natuur en Landschap

Aanmaakdatum: januari 2011

Schaal: 1:2.500

