

*Vlaams Ministerie van Leefmilieu, Natuur en Energie  
Agentschap voor Natuur en Bos*

**Besluit van de administrateur-generaal houdende goedkeuring van de toegankelijkheidsregeling voor het Koppenbergboscomplex, Thiemarkouter en Spellehoutbos, gelegen op het grondgebied van de gemeenten Oudenaarde, Maarkedal en Kluisbergen**

DE ADMINISTRATEUR-GENERAAL VAN  
HET AGENTSCHAP VOOR NATUUR EN BOS,

Gelet op het Bosdecreet van 13 juni 1990, artikel 10, vervangen bij het decreet van 9 mei 2014, artikel 12, vervangen bij het decreet van 9 mei 2014, artikel 97, het laatst gewijzigd bij het decreet van 12 juli 2013;

Gelet op het besluit van de Vlaamse Regering van 5 december 2008 betreffende de toegankelijkheid van de bossen en de natuurreservaten, gewijzigd bij het besluit van de Vlaamse Regering van 3 juli 2009;

Gelet op het ministerieel besluit van 13 november 2006 tot regeling van specifieke en aanvullende delegatie van beslissingsbevoegdheden aan het hoofd van het intern verzelfstandigd agentschap voor Natuur en Bos, artikel 9, 14°, toegevoegd bij het ministerieel besluit van 30 november 2009;

Gelet op het gemotiveerde en gunstige advies van de gemeentelijke jeugdraad van de gemeente Kluisbergen, gegeven op 22 september 2009;

Gelet op het gemotiveerde en gunstige advies van het college van burgemeester en schepenen van de gemeente Kluisbergen, gegeven op 23 september 2009;

Gelet op het gemotiveerde en gunstige advies van het college van burgemeester en schepenen van de gemeente Maarkedal, gegeven op 29 september 2009;

Gelet op het gemotiveerde en gunstige advies van het college van burgemeester en schepenen van de gemeente Oudenaarde, gegeven op 7 juli 2014;

Overwegende dat er geen opmerkingen en bezwaren werden geformuleerd tijdens de consultatie gehouden van 26 mei 2014 tot 24 juni 2014,

#### BESLUIT:

##### Artikel 1. – Toepassingsgebied

1.1. Deze regeling is van toepassing op het geheel van de openbare bossen genaamd 'Berk- en Doornbos', 'Onderbos', 'Koppenbergbos-Noord' en 'Koppenbergbos-Zuid', elk deel uitmakend van het zogenaamde 'Koppenbergboscomplex' gelegen op het grondgebied van de gemeente Oudenaarde, deelgemeente Melden evenals op de openbare bossen genaamd 'Thiemerkouter' op het grondgebied van de gemeente Maarkedal, deelgemeente Nukerke en 'Spellehoutbos', op het grondgebied van de gemeente Kluisbergen, deelgemeente Zulzeke. De bosvrije oppervlakken maken integraal deel uit van het bos, ongeacht hun gebruiksfunctie.

1.2. Zij regelt de toegankelijkheid voor bezoekers in het gebied afgebakend op de kaart die is toegevoegd als bijlage.

1.3. Zij is niet van toepassing op activiteiten door bevoegde personen in het kader van het toezicht of het beheer van het gebied.

1.4. Zij is niet van toepassing op risicovolle activiteiten, bedoeld in artikel 2, §3, van het besluit van de Vlaamse Regering van 5 december 2008 betreffende de toegankelijkheid van de bossen en de natuurrezervaten.

##### Art. 2. – Toegankelijkheid in het algemeen

2.1. De toegankelijkheid wordt geregeld door de kaart met bijhorende legende, en de bijhorende borden in het gebied en aan de ingangen ervan.

2.2. De deelgebieden 'Onderbos', 'Koppenbergbos-Noord' en 'Koppenbergbos-Zuid' en 'Spellehoutbos' zijn het gehele jaar door toegankelijk in de mate zoals in deze regeling bepaald en onverminderd de wettelijke mogelijkheden van de beheerder of het Agentschap om het geheel of een deel voor alle of bepaalde categorieën bezoekers (tijdelijk) ontoegankelijk te stellen. De deelgebieden 'Berk- en Doornbos' en 'Thiemerkouter' zijn het gehele jaar door en in hun geheel ontoegankelijk.

2.3. Het toegankelijk gebied is, behoudens op de wegen of bij begeleide bezoeken, enkel toegankelijk van een half uur voor zonsopgang tot een half uur na zonsondergang. De toegang is overal verboden bij stormweer. Bij brandgevaar of om redenen van natuur- of bosbehoud kan bij beslissing van het Agentschap voor Natuur en Bos, hierna het Agentschap te noemen, de toegang tot de bossen of bepaalde bosdelen tijdelijk verboden worden. Deze beslissing wordt aan de bostoegangen en in het gemeentehuis geafficheerd.

2.4. De bivakzone is dag en nacht toegankelijk.

##### Art. 3. – Weggebruikers

3.1. De opengestelde delen van het gebied zijn enkel toegankelijk voor voetgangers en voor honden aan de leiband via de officiële toegangen en op de opengestelde wegen zoals vermeld op de kaarten in bijlage, tenzij anders aangegeven. Dit betekent dat het gebruik van voertuigen, gemotoriseerd of niet gemotoriseerd, en rijdieren in principe uitgesloten is. De enige uitzondering wordt gemaakt voor beheervoertuigen, dienstwagens, hulpdiensten en vergunninghouders. Van deze regel wordt enkel afgeweken voor de wegen met een medegebruik door fietsers of ruiters alsook voor gebruikers van aangelanden of wegen die bestemd zijn voor doorgaand verkeer.

3.2. De wegen die op het toegankelijkheidsplan als toegankelijk zijn aangeduid, zijn enkel toegankelijk voor de desbetreffende categorieën weggebruikers. Op wegen die voor verschillende gebruikersgroepen zijn bestemd, hebben voetgangers steeds voorrang op de andere gebruikers, tenzij anders aangegeven. Weggebruikers dienen dan ook overeenkomstig deze bepaling te handelen.

3.3. Alle gebruiksvormen met een sport- of wedstrijd karakter of georganiseerde manifestaties zijn enkel toegestaan mits toelating van het Agentschap en het OCMW-raad overeenkomstig artikel 8 van deze regeling.

3.4. Het is verboden dieren binnen te brengen. Honden worden toegelaten, doch enkel op de voor wandelaars opengestelde wegen en op voorwaarde dat ze ten allen tijde en overal kort aan de leiband worden gehouden en geen gevaar vormen voor andere gebruikers. Het gevoeg van een hond moet door de hondenbezitter onmiddellijk worden verwijderd en meegenomen.

3.5. Ruiters en bestuurders van gespannen met paarden mogen enkel van de daarvoor voorziene ruitersporen gebruik maken.

#### Art. 4. – Zones

De toegankelijkheid van de speelzone, begrazingszone, bivakzone en parkeerplaats buiten de wegen wordt geregeld als volgt:

1° De speelzone is enkel toegankelijk voor spel door jongeren onder de achttien jaar en hun begeleiders of door het jeugdwerk zoals omschreven in artikel 2, 8°, van het decreet van 20 januari 2012 houdende een vernieuwd jeugd- en kinderrechtenbeleid;

2° De begrazingszone is niet toegankelijk;

3° De bivakplaatsen in de bivakzone zijn enkel toegankelijk voor voetgangers en fietsers. Honden moeten aangelijnd worden;

4° De bivakzone is bedoeld voor een verblijf van korte duur. Zo is het verboden om opeenvolgende nachten op dezelfde bivakplaats te verblijven. Tenten mogen enkel tussen 16.00 uur en 10.00 uur worden geplaatst, niet overdag;

5° Binnen de gemarkeerde bivakzone is bivakkeren toegelaten. Kamperen daarbuiten staat gelijk met wildkamperen en kan een boete tot gevolg hebben;

6° In de bivakzone is tijdens de duur van het verblijf het gebruik van kleine gas-, benzinebranders of houtskool toegelaten om te koken;

7° In de bivakzone mag er op de vaste vuurplaats vuur worden gemaakt van 18.00 uur tot 2 uur na zonsondergang;

8° De ter plekke aangekondigde richtlijnen moeten strikt worden opgevolgd;

9° Pompwater is geen drinkwater;

10° Er mag in het gebied niet worden geparkeerd buiten de daarvoor voorziene parkeerplaatsen zoals aangeduid op de kaarten in bijlage. De parkeerplaatsen zijn bestemd voor het tijdelijk parkeren van motorvoertuigen en fietsen, gedurende het bezoek aan het gebied.

#### Art. 5. – Beschermingsvoorschriften

5.1. Het is verboden schade toe te brengen of verstoring teweeg te brengen aan fauna, flora, vegetaties, bomen, infrastructuur, nutsvoorzieningen en andere beselementen zoals vermeld in artikel 97 van het Bosdecreet van 13 juni 1990. Het is evenmin toegelaten activiteiten te verrichten die de rust en de stilte verstoren of andere gebiedsgebruikers hinderen of storen.

5.2. Indien georganiseerde activiteiten worden toegelaten, dienen de organisatoren, aan wie de toestemming werd verleend, er voor te zorgen dat geen blijvende sporen achterblijven in het gebied. Wegmarkeringen en andere voorzieningen die zijn aangebracht moeten binnen de 24 uren na beëindiging van de betrokken activiteit worden verwijderd.

#### Art. 6. – Aansprakelijkheid bij ongevallen

6.1. De schadelijder dient bij een ongeval onverwijld aangifte te doen bij het Agentschap, zodat gebeurlijk beroep kan worden gedaan op de polis B.A.

6.2. Het zich bevinden in of nabij bos of met bomen begroeide plaatsen bij krachtige wind, en het betreden van het gebied van een half uur na zonsondergang tot een half uur voor zonsopgang zijn op eigen risico, zodat de beheerder niet kan worden aangesproken voor de vergoeding van de schade.

#### Art. 7. – Onderrichtingen

Personen die belast zijn met toezicht overeenkomstig artikel 58 van het decreet van 21 oktober 1997 betreffende het natuurbehoud en het natuurlijk milieu kunnen bezoekers omwille van de veiligheid, of met het oog op het bewaren van de rust, of de bescherming van de wilde flora en fauna, onderrichtingen geven. Personen moeten zich gedragen volgens deze onderrichtingen en kunnen zonodig, desnoods met behulp van de openbare macht, uit het gebied gezet worden.

#### Art. 8. – Afwijkingen

Van de toegankelijkheidsregeling kan worden afgeweken bij beslissing van de OCMW-raad die hiervoor schriftelijk een vergunning tot afwijking verleend. Dit kan echter alleen na een gunstig advies vanwege het Agentschap. Alle aanvragen tot afwijking moeten tenminste 30 dagen vooraf schriftelijk, al dan niet d.m.v. een elektronische drager, worden ingediend. De verleende vergunning vermeld tenminste de naam en het adres van de vergunninghouder en de voorwaarden die aan de afwijking worden gesteld.

#### Art. 9. – Bekendmaking

9.1. Deze regeling wordt bij uittreksel in het Belgisch Staatsblad bekendgemaakt.

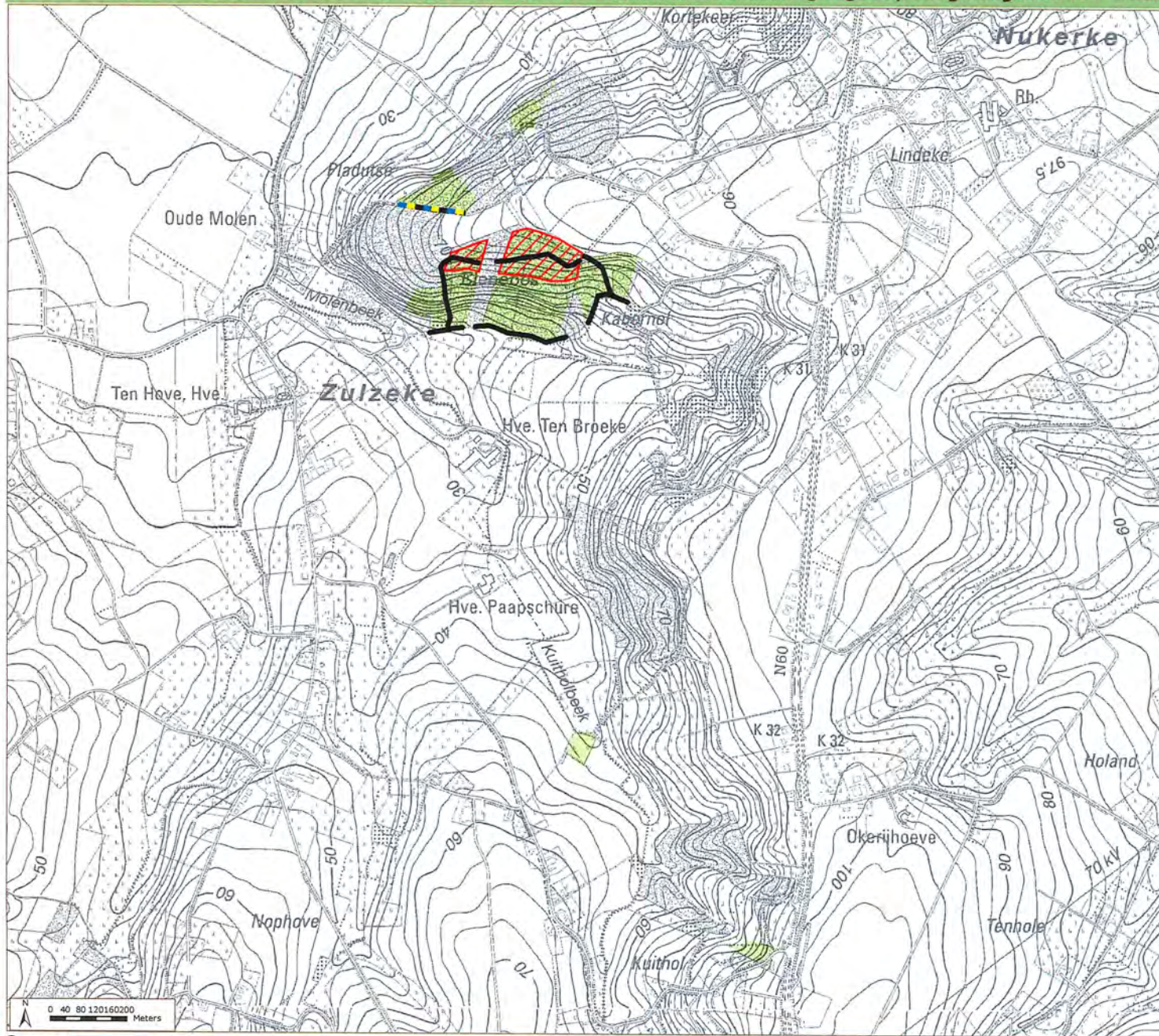
9.2. De gemeente houdt deze regeling ter inzage van de bevolking.

Brussel, **03 OKT. 2014**

De administrateur-generaal van het Agentschap voor Natuur en Bos,

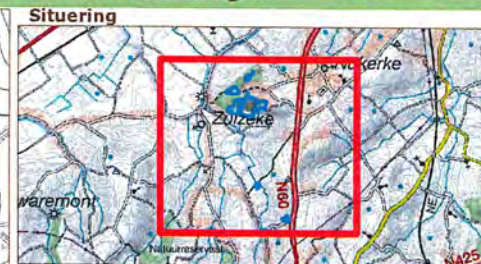


Marleen EVENEPOEL



0 40 80 120 160 200 Meters

Bron: Vermelding van gebruikte bronnen (hier topokaart)



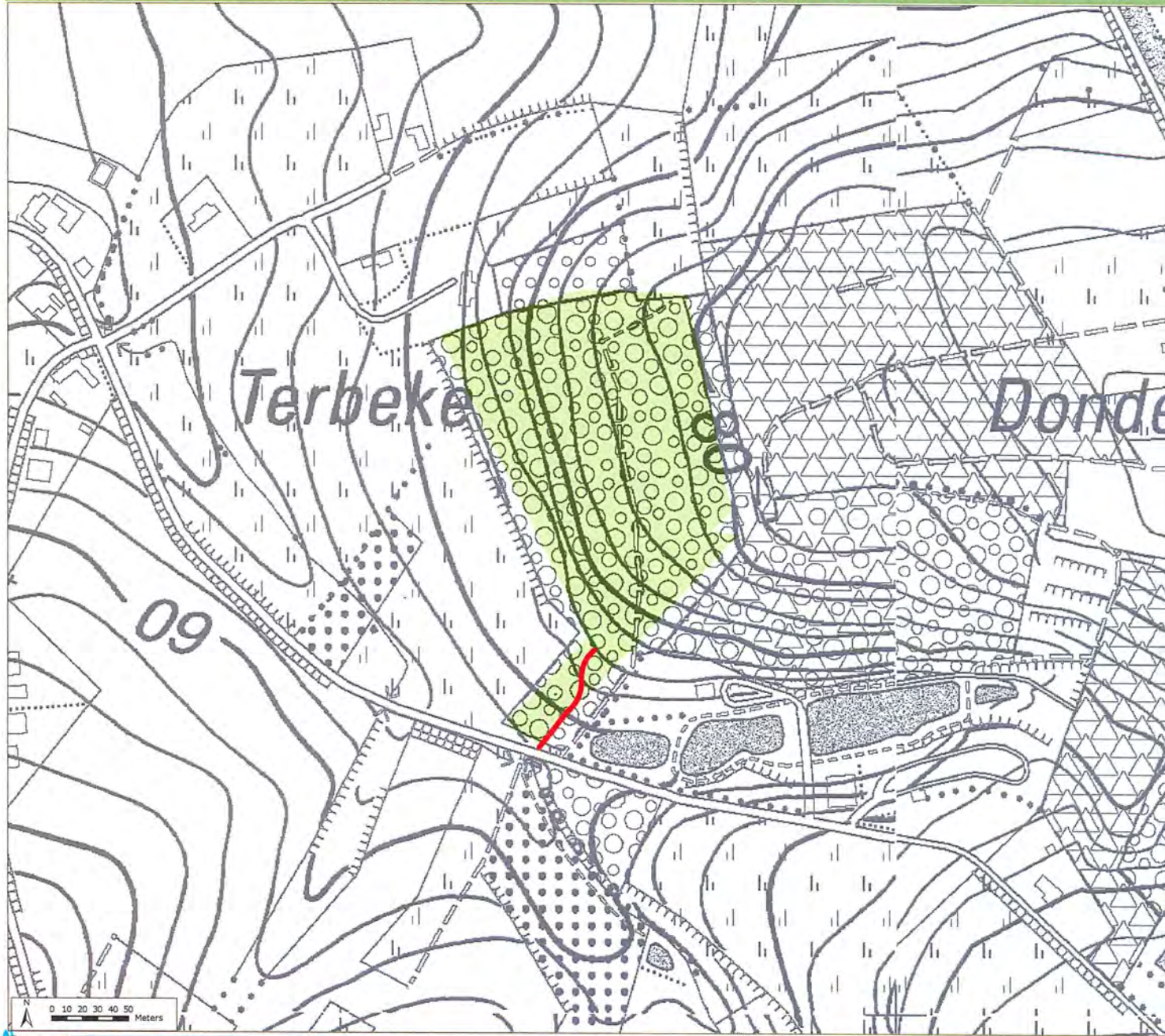
### Legende

- Fietsers
- Fietsers en ruiters
- Gebruikers van gespannen met honden
- Menners
- Ontoegankelijk
- Ruiters
- Wandelaars
- Wandelaars en fietsers
- Wandelaars, fietsers en ruiters
- Begrazingszone
- Hondenzone
- Speelzone
- Vrij toegankelijke zone
- Gebiedsperimeter
- Bivakzone: E 3°35'29,938" /N 50°48'47,887"
- Infopaneel
- Kijkhut/wand
- Parking
- Picknickplaats
- Vuurplaats















Bijlage bij besluit van **03 OKT. 2014**  
 Administrateur-generaal van het Agentschap voor  
 Natuur en Bos







Marleen Evenepoel

Opmaak: 22/09/2014



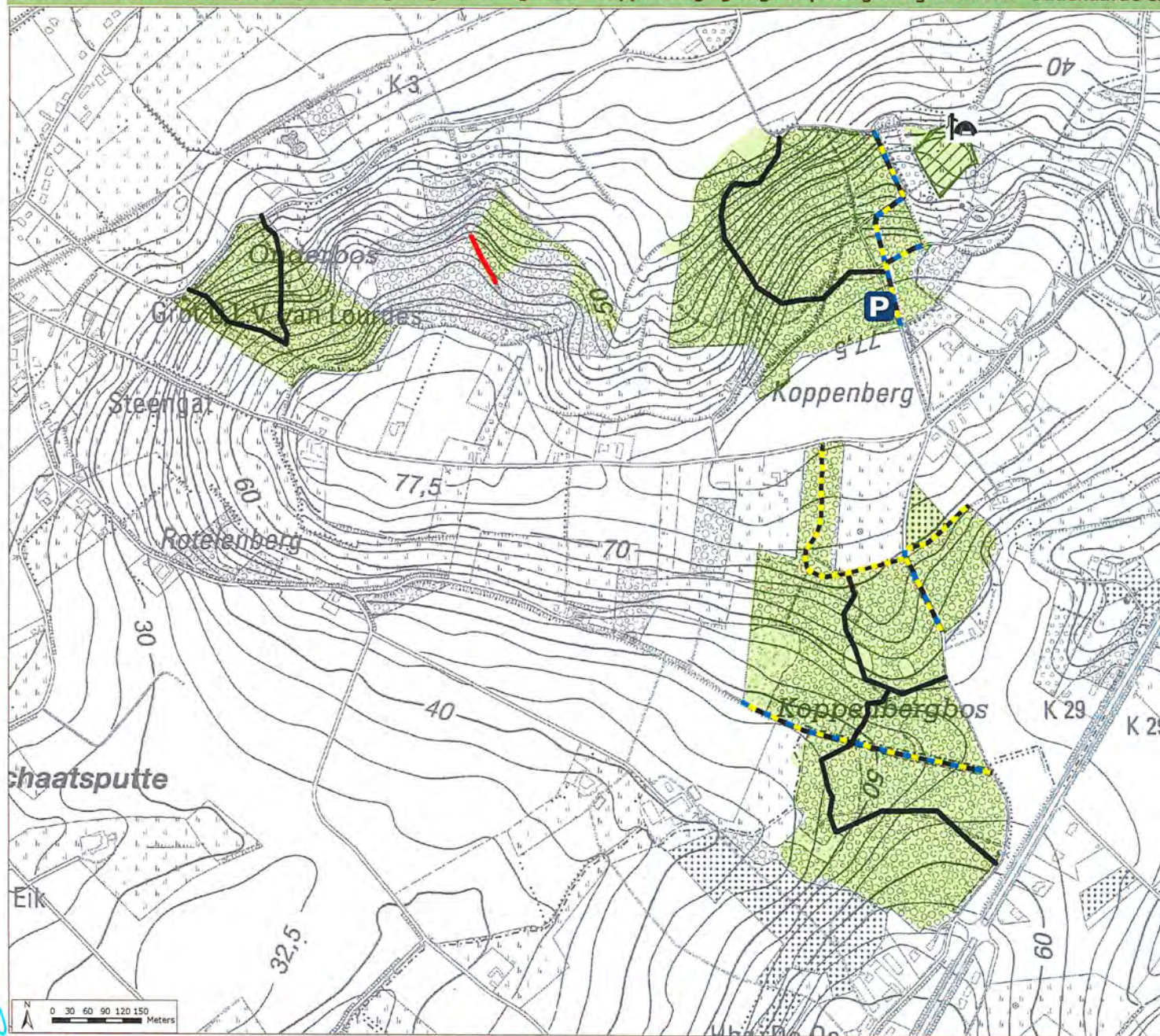
**Legende**

-  Fietsers
-  Fietsers en ruiters
-  Gebruikers van gespannen met honden
-  Menners
-  Ontoegankelijk
-  Ruiters
-  Wandelaars
-  Wandelaars en fietsers
-  Wandelaars, fietsers en ruiters
-  Begrazingszone
-  Hondenzone
-  Speelzone
-  Vrij toegankelijke zone
-  Gebiedsperimeter

-  Bivakzone: E 3°35'29,938" /N 50°48'47,887"
-  Infopaneel
-  Kijkhut/wand
-  Parking
-  Picknickplaats
-  Vuurplaats

Bijlage bij besluit van **03 OKT. 2014**  
 Administrateur-generaal van het Agentschap voor  
 Natuur en Bos

Marleen Evenepoel



### Legende

-  Fietzers
-  Fietzers en ruiters
-  Gebruikers van gespannen met honden
-  Menners
-  Ontoegankelijk
-  Ruiters
-  Wandelaars
-  Wandelaars en fietsers
-  Wandelaars, fietsers en ruiters
-  Begrazingszone
-  Hondenzone
-  Speelzone
-  Vrij toegankelijke zone
-  Gebiedsperimeter
-  Bivakzone: E 3°35'29,938" / N 50°48'47,887"
-  Infopaneel
-  Kijkhut/wand
-  Parking
-  Picknickplaats
-  Vuurplaats

Bijlage bij besluit van **03 OKT. 2014**  
 Administrateur-generaal van het Agentschap voor  
 Natuur en Bos

Marleen Evenepoel

Opmaak: 22/09/2014