

Besluit van de administrateur-generaal houdende goedkeuring van de toegankelijkheidsregeling voor het stadsbos Deinze en het Goed te Parijs gelegen op het grondgebied van de stad Deinze

DE ADMINISTRATEUR-GENERAAL VAN
HET AGENTSCHAP VOOR NATUUR EN BOS,

Gelet op het Bosdecreet van 13 juni 1990, artikel 10, vervangen bij het decreet van 9 mei 2014, artikel 12, vervangen bij het decreet van 9 mei 2014, artikel 97, het laatst gewijzigd bij het decreet van 12 juli 2013;

Gelet op het besluit van de Vlaamse Regering van 5 december 2008 betreffende de toegankelijkheid van de bossen en de natuurreservaten, gewijzigd bij het besluit van de Vlaamse Regering van 3 juli 2009;

Gelet op het ministerieel besluit van 13 november 2006 tot regeling van specifieke en aanvullende delegatie van beslissingsbevoegdheden aan het hoofd van het intern verzelfstandigd agentschap voor Natuur en Bos, artikel 9, 14°, toegevoegd bij het ministerieel besluit van 30 november 2009;

Gelet op het gemotiveerde en gunstige advies van de jeugdraad van Deinze, gegeven op 21 oktober 2014;

Gelet op het gemotiveerde en gunstige advies van de gemeenteraad van de stad Deinze, gegeven op 28 mei 2015;

Overwegende de opmerkingen en bezwaren geformuleerd tijdens de consultatie van 1 september tot 1 oktober 2014,

BESLUIT:

Artikel 1. – Toepassingsgebied

1.1. Deze regeling heeft betrekking op het stadsbos Deinze en het Goed te Parijs, gelegen op het grondgebied van de stad Deinze.

1.2. Zij regelt de toegankelijkheid voor bezoekers in het gebied afgebakend op de kaart die is toegevoegd als bijlage.

1.3. Zij is niet van toepassing op activiteiten door bevoegde personen in het kader van het toezicht of het beheer van het gebied.

1.4. Zij is niet van toepassing op risicovolle activiteiten, bedoeld in artikel 2, §3, van het besluit van de Vlaamse Regering van 5 december 2008 betreffende de toegankelijkheid van de bossen en de natuurreservaten.

Art. 2. – Toegankelijkheid in het algemeen

2.1. De toegankelijkheid wordt geregeld door de kaart met bijhorende legende, en de bijhorende borden in het gebied en aan de ingangen ervan.

2.2. Het gebied is, onverminderd de wettelijke mogelijkheden van de beheerder of het Agentschap voor Natuur en Bos, hierna het Agentschap te noemen, om het geheel of gedeeltelijk, voor alle of bepaalde categorieën bezoekers ontoegankelijk te stellen, gans het jaar door toegankelijk in de mate zoals in deze regeling bepaald.

Art. 3. – Weggebruikers

3.1. De wegen die op de kaart als wandelweg zijn aangeduid, zijn uitsluitend toegankelijk voor voetgangers en voor honden aan de leiband, tenzij anders aangegeven.

3.2. De overige wegen die op de kaart als toegankelijk zijn aangeduid, zijn enkel toegankelijk voor de desbetreffende categorieën weggebruikers. Op wegen die voor verschillende gebruikersgroepen zijn bestemd, hebben voetgangers steeds voorrang op de andere gebruikers, tenzij anders aangegeven. Weggebruikers dienen overeenkomstig deze bepaling te handelen.

Art. 4. – Zones

4.1. De toegankelijkheid van de speelzone, de hondenzone en de vrij toegankelijke zone (boomgaard), buiten de wegen wordt geregeld als volgt.

4.2. De zones die op bijgaande kaart zijn aangeduid als 'speelzone' zijn enkel toegankelijk voor spel door jongeren onder de achttien jaar en hun begeleiders of door het jeugdwerk zoals omschreven in artikel 2, 8°, van het decreet van 20 januari 2012 houdende een vernieuwd jeugd- en kinderrechtenbeleid.

4.3. De zones die op bijgaande kaart zijn aangeduid als 'vrij toegankelijk' (boomgaard) zijn toegankelijk voor iedereen.

4.4. In de zone die op bijgaande kaart is aangeduid als 'hondenzone' is het toegelaten voor honden om vrij rond te lopen. Buiten deze zone dienen honden steeds kort aangelijnd te worden, tenzij anders aangegeven.

Art. 5. – Beschermingsvoorschriften

5.1. Het is verboden andere bezoekers of de dieren te (ver)storen of schade toe te brengen aan de infrastructuur of de planten. Het is verboden om bloemen, paddenstoelen, vruchten of noten te plukken of mee te nemen (met uitzondering van noten of vruchten uit de boomgaardzone). Het is verboden om in het gebied storende dieren of planten uit te zetten of in te brengen. Het is verboden geschriften uit te hangen of te verspreiden, afvalstoffen achter te laten of voorwerpen in de poelen en beken te werpen.

5.2. De bezoekers mogen geen blijvende sporen nalaten in het gebied. Zo moeten bij georganiseerde activiteiten onder meer wegmarkeringen die worden aangebracht, binnen de 48 uren na beëindiging van de betrokken activiteit worden verwijderd.

5.3. Het maken van vuur is verboden in het gehele plangebied.

Art. 6. – Aansprakelijkheid bij ongevallen

6.1. De schadelijder dient bij een ongeval onverwijld aangifte te doen bij de betrokken eigenaar/beheerder, zodat gebeurlijk beroep kan worden gedaan op de polis B.A.

6.2. Het zich bevinden in of nabij bos of met bomen begroeide plaatsen bij krachtige wind is op eigen risico, zodat de eigenaar of beheerder niet kan worden aangesproken voor de vergoeding van de schade. Hetzelfde geldt in geval van een door deze regeling of andere wetgeving niet toegelaten gebruik van het gebied.

Art. 7. – Onderrichtingen

Personen die belast zijn met toezicht overeenkomstig artikel 58 van het decreet van 21 oktober 1997 betreffende het natuurbehoud en het natuurlijk milieu kunnen bezoekers omwille van de veiligheid, of met het oog op het bewaren van de rust, of de bescherming van de wilde flora en fauna, onderrichtingen geven. Personen moeten zich gedragen volgens deze onderrichtingen en kunnen zonodig, desnoods met behulp van de openbare macht, uit het gebied gezet worden.

Art. 8. – Afwijkingen

8.1. De beheerder kan toestemming geven voor de organisatie van een occasionele activiteit die afwijkt van de artikelen 2 tot en met 4 van deze regeling. Indien het een risicovolle activiteit betreft, bedoeld in artikel 2, §3, van het besluit van de Vlaamse Regering van 5 december 2008 betreffende de toegankelijkheid van de bossen en de natuurreservaten, dan moet eveneens een machtiging worden aangevraagd aan het Agentschap. Alle aanvragen tot afwijking moeten minstens 30 dagen vooraf, schriftelijk of via elektronische drager worden ingediend.

8.2. Alle gebruiksvormen met een sport- of wedstrijd karakter of georganiseerde manifestaties zijn enkel toegestaan mits voorafgaande toestemming van de betreffende eigenaar.

Art. 9. – Bekendmaking


9.1. Deze regeling wordt bij uittreksel in het Belgisch Staatsblad bekendgemaakt.

9.2. De stad Deinze en het Agentschap houden deze regeling ter inzage van de bevolking.

Brussel,

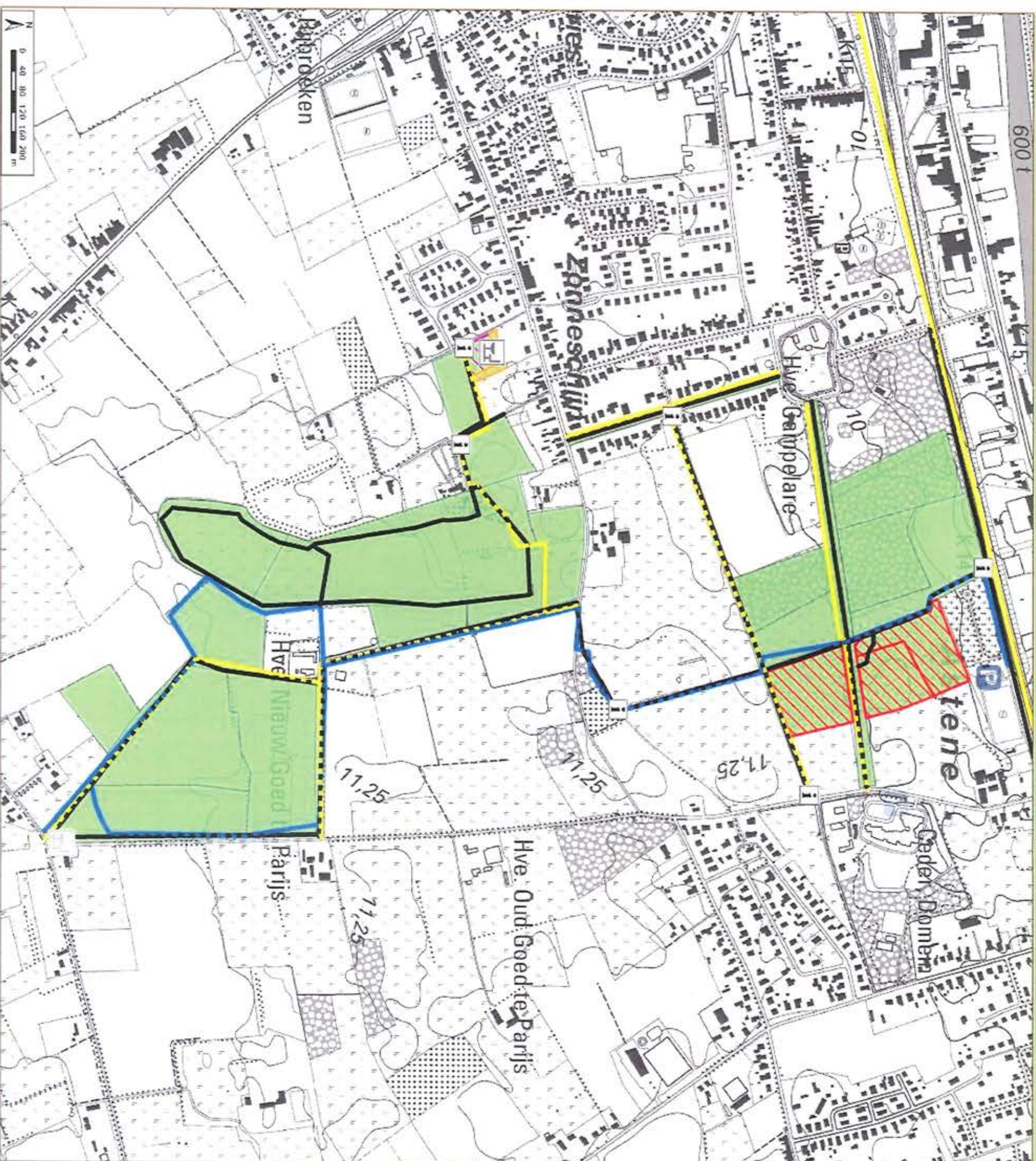
15 SEP 2015

De administrateur-generaal van het Agentschap voor Natuur en Bos,













Marleen EVENEPOEL

Situering



Legende

-  Fietzers
-  Ruiters
-  Wandelaars
-  Hondenzone
-  Speelzone
-  Vrij toegankelijke zone
-  Toepassingsgebied
-  Infopaneel
-  Parking
-  Picknickplaats

Bijlage bij besluit van 15 SEP 2015 :

Administrateur-generaal van het Agentschap voor
Natuur en Bos



Marleen Evenepoel