

Besluit van de administrateur-generaal houdende goedkeuring van de toegankelijkheidsregeling voor het Voskesbos, gelegen op het grondgebied van de gemeente Beernem

DE ADMINISTRATEUR-GENERAAL VAN
HET AGENTSCHAP VOOR NATUUR EN BOS,

Gelet op het Bosdecreet van 13 juni 1990, artikel 10, vervangen bij het decreet van 9 mei 2014, artikel 12, vervangen bij het decreet van 9 mei 2014, artikel 97, het laatst gewijzigd bij het decreet van 12 juli 2013;

Gelet op het besluit van de Vlaamse Regering van 5 december 2008 betreffende de toegankelijkheid van de bossen en de natuurreservaten, gewijzigd bij het besluit van de Vlaamse Regering van 3 juli 2009;

Gelet op het ministerieel besluit van 13 november 2006 tot regeling van specifieke en aanvullende delegatie van beslissingsbevoegdheden aan het hoofd van het intern verzelfstandigd agentschap voor Natuur en Bos, artikel 9, 14^o, toegevoegd bij het ministerieel besluit van 30 november 2009;

Gelet op het gemotiveerde en gunstige advies van de gemeentelijke jeugdraad van de gemeente Beernem, gegeven op 4 november 2014;

Gelet op het gemotiveerde en gunstige advies van het college van burgemeester en schepenen van de gemeente Beernem, gegeven op 5 november 2014,

BESLUIT:

Artikel 1. – Toepassingsgebied

1.1. Deze regeling heeft betrekking op het speelbos Voskesbos, onderdeel van het boscomplex Hontzocht, op het grondgebied van de gemeente Beernem.

1.2. Zij regelt de toegankelijkheid voor bezoekers in het gebied afgebakend op de kaart die is toegevoegd als bijlage.

1.3. Zij is niet van toepassing op activiteiten door bevoegde personen in het kader van het toezicht of het beheer van het gebied.

1.4. Zij is niet van toepassing op risicovolle activiteiten, bedoeld in artikel 2, §3, van het besluit van de Vlaamse Regering van 5 december 2008 betreffende de toegankelijkheid van de bossen en de natuurreservaten.

Art. 2. – Toegankelijkheid in het algemeen

2.1. De toegankelijkheid wordt geregeld door de kaart met bijhorende legende, en de bijhorende borden in het gebied en aan de ingangen ervan.

2.2. In de speelzone bevinden zich geen wegen noch paden. Het gebied is alleen als speelzone opengesteld.

2.3. Het gebied is, onverminderd de wettelijke mogelijkheden van de beheerder of het Agentschap voor Natuur en Bos, hierna het Agentschap te noemen om het geheel of gedeeltelijk, voor alle of bepaalde categorieën bezoekers ontoegankelijk te stellen, gans het jaar door toegankelijk in de mate zoals in deze regeling bepaald.

2.4. Het gebied is, behoudens bij begeleide bezoeken, enkel toegankelijk van een half uur voor zonsopgang tot een half uur na zonsondergang.

2.5. Aangelanden aan de Wingene Steenweg, meer bepaald de huisnummers 66 tot 76, hebben via de huidige poort in de Kardinaal Cardijnlaan te voet of per fiets toegang tot hun achtertuin. Het is evenwel verboden het bos met gemotoriseerde voertuigen te betreden, materiaal achter te laten of constructies te plaatsen.

Art. 3. – Speelzone

De toegankelijkheid van de speelzone wordt geregeld als volgt:

1° de speelzone is enkel toegankelijk voor spel door jongeren onder de achttien jaar en hun begeleiders of door het jeugdwerk zoals omschreven in artikel 2, 8°, van het decreet van 20 januari 2012 houdende een vernieuwd jeugd- en kinderrechtenbeleid;

2° alleen liggend dood hout kan als spelelement of sjarahout worden gebruikt. Dit hout moet in de speelzone aanwezig blijven en wordt dus niet meegenomen buiten het bos;

3° het maken van (kamp)vuur is verboden.

Art. 4. – Beschermingsvoorschriften

4.1. Het is verboden andere bezoekers of de dieren te (ver)storen of schade toe te brengen aan de infrastructuur of de planten.

4.2. De bezoekers mogen geen blijvende sporen nalaten in het gebied. Alle gebruikte spelmaterialen en alle aangebrachte markeringen voor bosspelen moeten nog dezelfde dag verwijderd worden en mogen de bomen niet beschadigen. Het gebruik van verf, nagels, duimspijkers en dergelijke is dan ook verboden, evenals het maken van inkervingen in stammen.

Art. 5. – Aansprakelijkheid bij ongevallen

5.1. De schadelijder dient bij een ongeval onverwijld aangifte te doen bij het Agentschap, zodat gebeurlijk beroep kan worden gedaan op de polis B.A.

5.2. Het zich bevinden in of nabij bos of met bomen begroeide plaatsen bij krachtige wind en het betreden van het gebied van een half uur na zonsondergang tot een half uur voor zonsopgang zijn op eigen risico, zodat de beheerder niet kan worden aangesproken voor de vergoeding van de schade.

Art. 6. – Onderrichtingen

Personen die belast zijn met toezicht overeenkomstig artikel 58 van het decreet van 21 oktober 1997 betreffende het natuurbehoud en het natuurlijk milieu kunnen bezoekers omwille van de veiligheid, of met het oog op het bewaren van

de rust, of de bescherming van de wilde flora en fauna, onderrichtingen geven. Personen moeten zich gedragen volgens deze onderrichtingen en kunnen zonodig, desnoods met behulp van de openbare macht, uit het gebied gezet worden.

Art. 7. – Afwijkingen

De beheerder kan toestemming geven voor de organisatie van occasionele activiteiten die afwijken van de artikelen 2 en 3 van deze regeling. Indien het een risicovolle activiteit betreft, bedoeld in artikel 2, §3, van het besluit van de Vlaamse Regering van 5 december 2008 betreffende de toegankelijkheid van de bossen en de natuurreservaten, dan moet eveneens een machtiging worden aangevraagd aan het Agentschap.

Art. 8. – Bekendmaking


8.1. Deze regeling wordt bij uittreksel in het Belgisch Staatsblad bekendgemaakt.

8.2. De gemeente Beernem houdt deze regeling ter inzage van de bevolking.

Brussel,

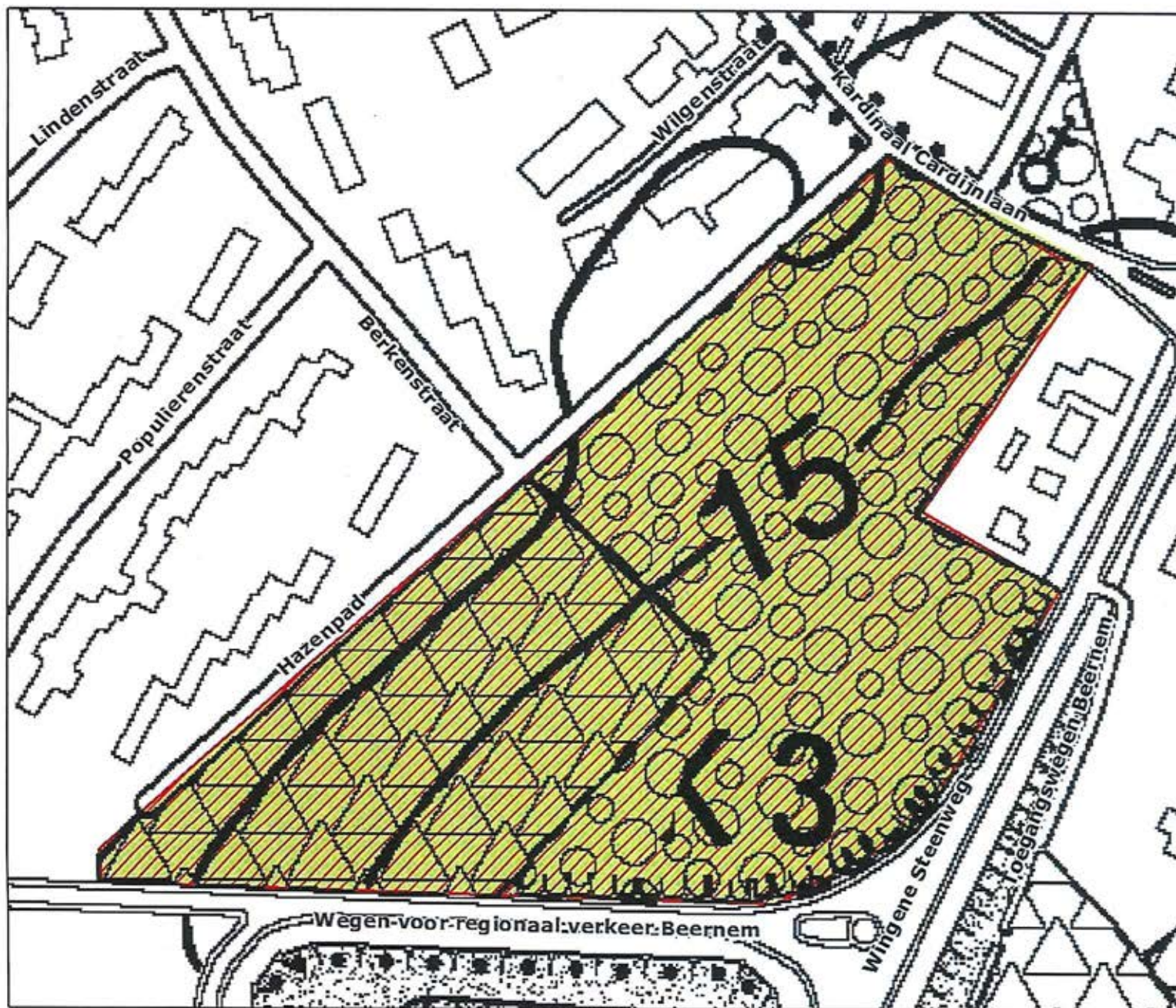
15 OKT 2015

De administrateur-generaal van het Agentschap voor Natuur en Bos,



Marleen EVENEPOEL

Bijlage bij het besluit van de administrateur-generaal van het Agentschap voor Natuur en Bos van 15 OKT 2015 houdende goedkeuring van de toegankelijkheidsregeling van het gebied Voskesbos gelegen op het grondgebied van de gemeente Beernem.



Marleen Evesepoel
Administrateur-generaal
Agentschap voor Natuur en Bos


15 OKT 2015

Toegankelijkheid Voskesbos

Type_zone

 Speelzone

Speelbos Voskesbos

 Toepassingsgebied



1:1 500

0 12,5 25 50
Meters