

**Vlaams Ministerie van Leefmilieu, Natuur en Energie
Agentschap voor Natuur en Bos**

**Besluit van de administrateur-generaal houdende goedkeuring van de
toegankelijkheidsregeling voor het bos Het Boske, gelegen op het grondgebied
van de gemeente Willebroek**

DE ADMINISTRATEUR-GENERAAL VAN HET AGENTSCHAP VOOR NATUUR EN BOS,

Gelet op het Bosdecreet van 13 juni 1990, artikel 10, gewijzigd bij het decreet van 7 december 2007, artikel 12, gewijzigd bij het decreet van 12 december 2008 en artikel 14, gewijzigd bij de decreten van 12 december 2008 en 30 april 2009;

Gelet op het besluit van de Vlaamse Regering van 5 december 2008 betreffende de toegankelijkheid van de bossen en de natuurreservaten, gewijzigd bij Besluit van de Vlaamse Regering van 3 juli 2009;

Gelet op het ministerieel besluit van 13 november 2006 tot regeling van specifieke en aanvullende delegatie van beslissingsbevoegdheden aan het hoofd van het intern verzelfstandigd agentschap voor Natuur en Bos, art 9, 14^o, toegevoegd bij ministerieel besluit van 30 november 2009;

Gelet op het gemotiveerde en gunstige advies van het college van burgemeester en schepenen van de gemeente Willebroek, gegeven op 23 juli 2010;

Gelet op het gemotiveerde en gunstige advies van de gemeentelijke jeugdraad van de gemeente Willebroek, gegeven op 12 oktober 2010;

Gelet op de opmerkingen en bezwaren geformuleerd tijdens de consultatie van 13 september 2010 tot en met 12 oktober 2010;

BESLUIT:

Art.1. – Toepassingsgebied

- 1.1. Deze regeling heeft betrekking op het openbaar bos Het Boske, op het grondgebied van de gemeente Willebroek.
- 1.2. Zij regelt de toegankelijkheid voor bezoekers in het gebied afgebakend op de bijgaande kaart.
- 1.3. Zij is niet van toepassing op activiteiten door bevoegde personen in het kader van het toezicht of het beheer van het gebied.
- 1.4. Zij is niet van toepassing op risicovolle activiteiten, bedoeld in artikel 2, § 3 van het Besluit van de Vlaamse Regering van 5 december 2008 betreffende de toegankelijkheid van de bossen en de natuurreservaten.

Art.2. – Toegankelijkheid in het algemeen

- 2.1. De toegankelijkheid wordt geregeld door de kaart met bijhorende legende en de bijhorende borden in het gebied en aan de ingangen ervan.
- 2.2. Het gebied is, onverminderd de wettelijke mogelijkheden van de beheerder of het Agentschap om het geheel of gedeeltelijk, voor alle of bepaalde categorieën bezoekers ontoegankelijk te stellen, gans het jaar door toegankelijk in de mate zoals in deze regeling bepaalt.
- 2.3. Het gebied is, behoudens op de wegen of de begeleide bezoeken, enkel toegankelijk van een half uur voor zonsopgang tot een half uur na zonsondergang.

Art.3. – Weggebruikers

De wegen die op de kaart als wandelweg zijn aangeduid, zijn uitsluitend toegankelijk voor voetgangers en voor honden aan de leiband.

Art.4. – Zones

De toegankelijkheid van de speelzones buiten de wegen wordt geregeld als volgt:
De speelzone is enkel toegankelijk voor minderjarige jongeren en hun begeleiders en voor het jeugdwerk zoals omschreven in artikel 2 van het decreet van 14 februari 2003 houdende de ondersteuning en de stimulering van het gemeentelijk, het intergemeentelijk en het provinciaal jeugd- en jeugdwerkbeleid.

Art.5. – Beschermingsvoorschriften

- 5.1. Het is verboden andere bezoekers of de dieren te (ver)storen of schade toe te brengen aan de infrastructuur of de planten. Het is verboden de dieren te voederen.
- 5.2. De bezoekers mogen geen blijvende sporen nalaten in het gebied. Zo moeten bij georganiseerde activiteiten onder meer wegmarkeringen die worden aangebracht, onmiddellijk op het einde van de betrokken activiteit worden verwijderd.

Art.6. – Aansprakelijkheid bij ongevallen

Het zich bevinden in of nabij bos of met bomen begroeide plaatsen bij krachtige wind en niet-toegelaten gebruik van het gebied volgens deze regeling of andere wetgeving zijn op eigen risico, zodat de beheerder niet kan worden aangesproken voor de vergoeding van de schade.

Art.7. – Onderrichtingen

Toeziethouders, zoals bedoeld in artikel 9.2, kunnen bezoekers omwille van de veiligheid, of met het oog op het bewaren van de rust, of de bescherming van de wilde flora en fauna, onderrichtingen geven. Personen moeten zich gedragen volgens deze onderrichtingen en kunnen zonodig, desnoods met behulp van de openbare macht, uit het gebied gezet worden.

Art.8. – Afwijkingen

De gemeente Willebroek kan afwijkingen op de artikelen 2 tot en met 4 van deze regeling toestaan, voor zover het geen risicovolle activiteiten betreft, bedoeld in artikel 2, § 3, van het Besluit van de Vlaamse Regering van 5 december 2008 betreffende de toegankelijkheid van de bossen en de natuurreservaten. De aanvraag tot toestemming moet minstens 14 dagen van tevoren, schriftelijk of via elektronische drager worden toegezonden aan de gemeente Willebroek.

Art.9. – Handhaving

- 9.1. De handhaving van deze regeling gebeurt volgens de regels bepaald in titel XVI van het decreet van 5 april 1995 houdende algemene bepalingen inzake milieubeleid.
- 9.2. Met het toezicht op de naleving van deze regeling zijn belast: de personen die op grond van het decreet van 5 april 1995 houdende algemene bepalingen inzake milieubeleid en zijn uitvoeringsbesluiten belast zijn met het toezicht op de naleving van de natuurbehoudwet, het bosdecreet en het natuurdecreet.

Art.10. – Bekendmaking

- 10.1 Deze regeling wordt bij uittreksel in het Belgisch Staatsblad bekendgemaakt.
- 10.2 De gemeente houdt deze regeling ter inzage van de bevolking.

Brussel, 31 JAN. 2011

De administrateur-generaal van het Agentschap voor Natuur en Bos,

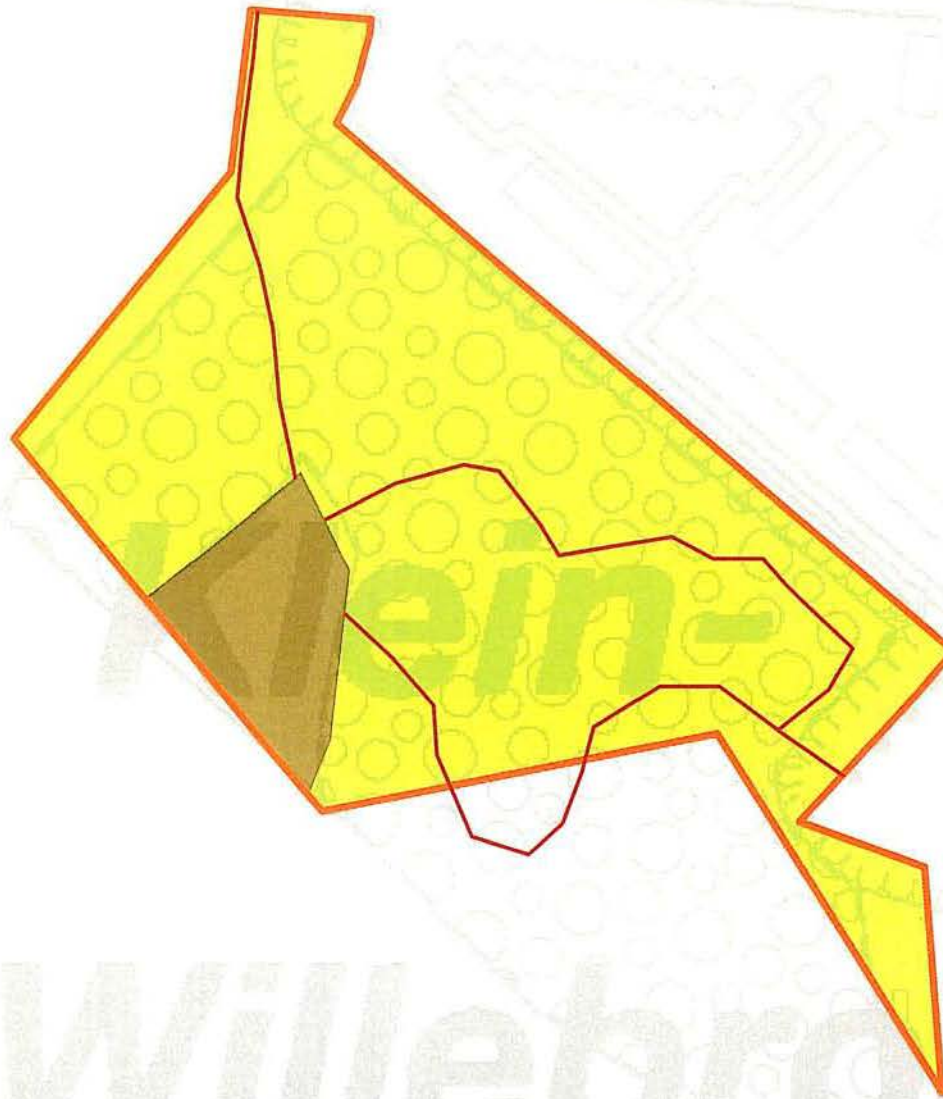


Marleen EVENEPOEL





De administrateur-generaal van het Agentschap
voor Natuur en Bos,



Marleen EVENEPOEL



Legende

-  wegen toegankelijk voor voetgangers
-  speelzone
-  open ruimte
-  bos

Topografische kaart NGI 1/10.000 raster,
Numerieke reeks (AGIV-product)

Toegankelijkheidskaart Het Boske

Uitgebreid bosbeheerplan Willebroek

 **Departement Leefmilieu**
Dienst Duurzaam Milieu- en Natuurbeleid
Team Natuur en Landschap

Aanmaakdatum: december 2010

Schaal: 1:1.750

 0 100 m

