
























# Huinhoven

## Legende

- |   |                                     |   |                                   |
|---|-------------------------------------|---|-----------------------------------|
|  | Bos                                 |  | Fietsroutenetwerk met knooppunten |
|  | Privaat bos                         |  | Infobord                          |
|  | Grasland                            |  | Picknickplaats                    |
|  | Bebouwing en tuinen                 |  | Vliegveld                         |
|  | Water                               |  | Speelzone                         |
|  | Militair domein (niet toegankelijk) |  | Hondzone                          |
|  | Gemeentegrens                       |  | Restaurant                        |
|  | Onverharde weg                      |  | Kloempen                          |
|  | Fietspad                            |  | Kerk                              |
|  | Floordamboswandeling (6 km)         |  | Kapel                             |
|  | Witloofroute (fietsroute 49,9 km)   |  | Kasteel                           |
|  | Wandelroutenetwerk met knooppunten  |   |                                   |



Brussels Airport Zaventem 