











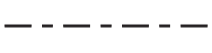














Wetteren

Provinciaal domein Den Blakken

Warandeduinen

Promotietuin Den Blakken

### Legende

-  Openbaar bos
-  Grasland
-  Promotietuin Den Blakken
-  Duinen
-  Privaat bos
-  Privaat grasland
-  Boomgaard
-  Bebouwing en tuinen
-  Water
-  Domeingrens Warandeduinen
-  Onverharde weg
-  Wandelroute: langs rozen, duinen en stoven (1,5 km)
-  Fietspad
-  Wandelrouten netwerk
-  Fietsrouten netwerk
-  U bent hier
-  Infobord
-  Parking
-  Taverne / restaurant
-  Hondentoilet
-  Hakhoutstoven
-  Slagboom
-  Kapel
-  Wandelknooppunt

