

































### Legende

	Bos / Privaat bos		U bent hier
	Grasland / Privaat grasland		Infobord
	Heide		Parking
	Akker		Speelzone
	Boomgaard		Begrazingszone
	Bebouwing en tuinen		Bivakzone
	Water		Picknicktafel
	Landgrens		Natuuroase
	Gemeentegrens		Horeca
	Onverharde weg		Camping
	Fietspad		Fort
	Ruiterpad		Museum
	Stroperboswandeling (4,2 km)		Kerk
	Stroperboswandeling (4,2 km)		Kapel
	Laarzenpad kort (1 km)		Fietsknooppunt
	Laarzenpad lang (4 km)		Wandelknooppunt

