

Besluit van de administrateur-generaal houdende goedkeuring van de toegankelijkheidsregeling voor het domeinbos Vijverbos, gelegen op het grondgebied van de gemeente Staden

DE ADMINISTRATEUR-GENERAAL VAN HET AGENTSCHAP VOOR NATUUR EN BOS,

Gelet op het Bosdecreet van 13 juni 1990, artikel 10, gewijzigd bij het decreet van 7 december 2007, artikel 12, gewijzigd bij het decreet van 12 december 2008 en artikel 14, gewijzigd bij de decreten van 12 december 2008 en 30 april 2009;

Gelet op het besluit van de Vlaamse Regering van 5 december 2008 betreffende de toegankelijkheid van de bossen en de natuurreservaten, gewijzigd bij Besluit van de Vlaamse Regering van 3 juli 2009;

Gelet op het ministerieel besluit van 13 november 2006 tot regeling van specifieke en aanvullende delegatie van beslissingsbevoegdheden aan het hoofd van het intern verzelfstandigd agentschap voor Natuur en Bos, artikel 9, 14°, toegevoegd bij ministerieel besluit van 30 november 2009;

Gelet op de consultatie van 22 december 2011 tot 20 januari 2012 tijdens dewelke geen opmerkingen en bezwaren werden geformuleerd;

BESLUIT:

Artikel 1. – Toepassingsgebied

1.1. Deze regeling heeft betrekking op het Vijverbos op het grondgebied van de gemeente Staden.

1.2. Zij regelt de toegankelijkheid voor bezoekers in het gebied afgebakend op de kaart die is toegevoegd als bijlage. Deze kaart maakt integraal deel uit van deze regeling.

1.3. Zij is niet van toepassing op activiteiten door bevoegde personen in het kader van het toezicht of het beheer van het gebied.

1.4. Zij is niet van toepassing op risicovolle activiteiten, bedoeld in artikel 2, § 3 van het besluit van de Vlaamse Regering van 5 december 2008 betreffende de toegankelijkheid van de bossen en de natuurreservaten.

Art. 2. – Toegankelijkheid in het algemeen

2.1. De toegankelijkheid wordt geregeld door de kaart met bijbehorende legende, en de bijhorende borden in het gebied en aan de ingangen ervan.

2.2. Het gebied is, onverminderd de wettelijke mogelijkheden van de beheerder of het Agentschap voor Natuur en Bos, hierna het Agentschap te noemen, om het geheel of gedeeltelijk, voor alle of bepaalde categorieën bezoekers ontoegankelijk te stellen, het hele jaar door toegankelijk in de mate zoals in deze regeling bepaald.

2.3. Het gebied is, behoudens op de wegen of bij begeleide bezoeken, enkel toegankelijk van een half uur voor zonsopgang tot een half uur na zonsondergang.

Art. 3. – Weggebruikers

De wegen die op de kaart als wandelweg zijn aangeduid, zijn uitsluitend toegankelijk voor voetgangers en voor honden aan de leiband.

Art. 4. – Watergebruikers

De stilstaande wateren en de (niet)-gecatalogeerde waterlopen en hun oevers zijn niet toegankelijk.

Art. 5. – Beschermingsvoorschriften

5.1. Het is verboden andere bezoekers of de dieren te (ver)storen of schade toe te brengen aan de infrastructuur of de planten. Het is verboden de dieren te voederen.

5.2. De bezoekers mogen geen blijvende sporen nalaten in het gebied. Zo moeten bij georganiseerde activiteiten onder meer wegmarkeringen die worden aangebracht, onmiddellijk op het einde van de betrokken activiteit worden verwijderd.

Art. 6. – Aansprakelijkheid bij ongevallen

6.1. De schadelijder dient bij een ongeval onverwijld aangifte te doen bij het Agentschap, zodat gebeurlijk beroep kan worden gedaan op de polis B.A. .

6.2. Het zich bevinden in of nabij bos of met bomen begroeide plaatsen bij krachtige wind en niet-toegelaten gebruik van het gebied volgens deze regeling of andere wetgeving zijn op eigen risico, zodat de beheerder niet kan worden aangesproken voor de vergoeding van de schade.

Art. 7. – Onderrichtingen

Toeziethouders zoals bedoeld in artikel 9.2. kunnen bezoekers omwille van de veiligheid, of met het oog op het bewaren van de rust, of de bescherming van de wilde flora en fauna, onderrichtingen geven. Personen moeten zich gedragen volgens deze onderrichtingen en kunnen zonedig, desnoods met behulp van de openbare macht, uit het gebied gezet worden.

Art. 8. – Afwijkingen

De beheerder kan toestemming geven voor de organisatie van occasionele activiteiten die afwijken van de artikelen 2 tot en met 4 van deze regeling. Indien het een risicovolle activiteit betreft, bedoeld in artikel 2, § 3, van het Besluit van de Vlaamse Regering van 5 december 2008 betreffende de toegankelijkheid van de bossen en de natuurreservaten, dan moet eveneens een machtiging worden

aangevraagd aan het Agentschap. De aanvraag tot toestemming moet minstens 14 dagen van tevoren, schriftelijk of via elektronische drager worden toegezonden aan de beheerder.

Art. 9. – Handhaving

9.1. De handhaving van deze regeling gebeurt volgens de regels bepaald in titel XVI van het decreet van 5 april 1995 houdende algemene bepalingen inzake milieubeleid.

9.2. Met het toezicht op de naleving van deze regeling zijn belast: de personen die op grond van het decreet van 5 april 1995 houdende algemene bepalingen inzake milieubeleid en zijn uitvoeringsbesluiten belast zijn met het toezicht op de naleving van de natuurbehoudswet, het bosdecreet en het natuurdecreet.


Art. 10. – Bekendmaking

10.1. Deze regeling wordt bij uittreksel in het Belgisch Staatsblad bekendgemaakt.

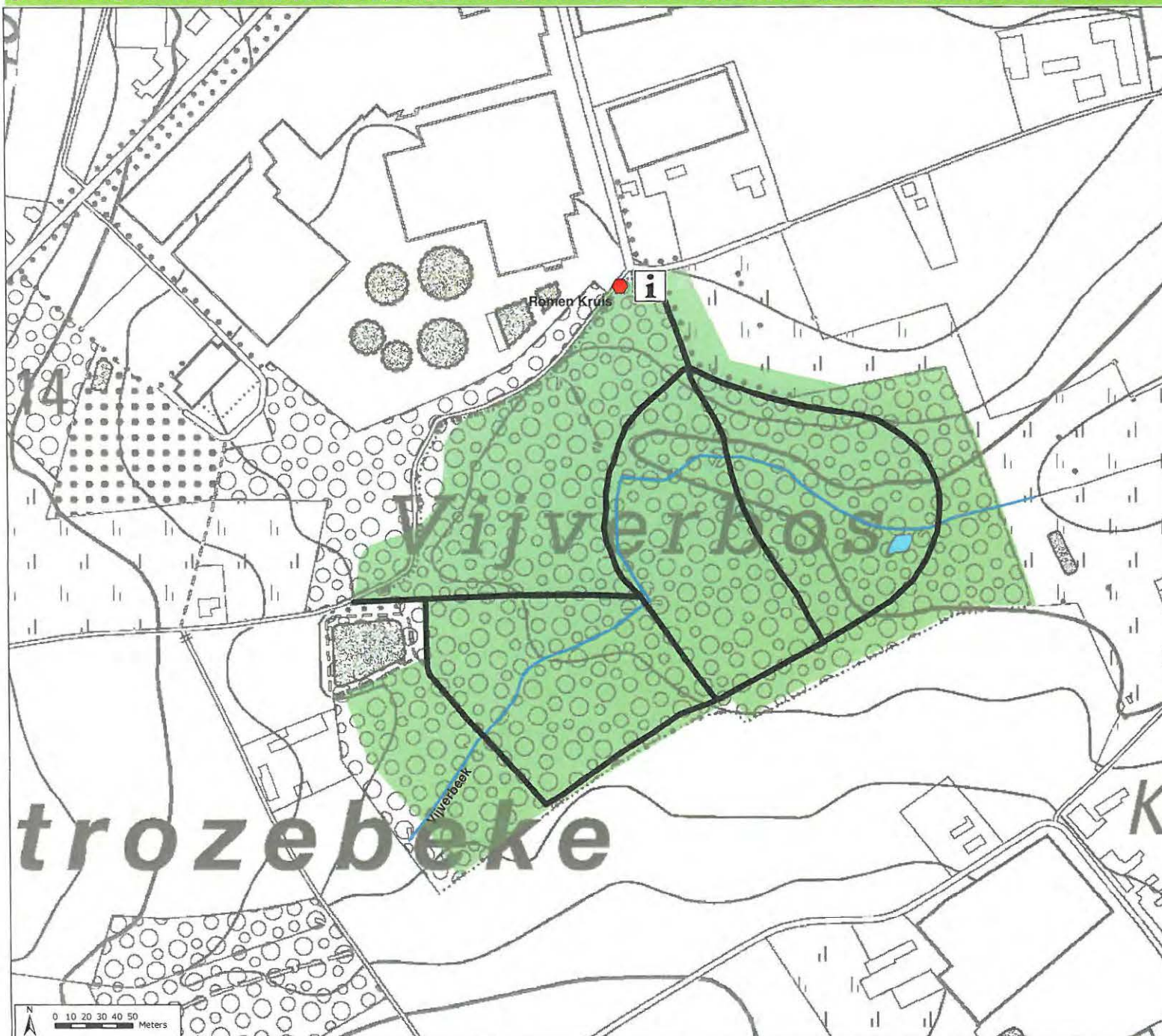
10.2. De gemeente houdt deze regeling ter inzage van de bevolking.

Brussel, **23 APR. 2012**





De administrateur-generaal van het Agentschap voor Natuur en Bos,

A handwritten signature in blue ink, consisting of a large, stylized 'M' followed by a horizontal line and a vertical stroke.

Marleen EVENEPOEL



Legende

-  Infopaneel
-  Vijverbos
-  Poel
-  Wandelaars

Bijlage bij besluit van **23 APR. 2012**
Administrateur-generaal van het Agentschap voor
Natuur en Bos



Marleen Evenepoel

