



Vlaanderen  
is natuur

In 1995, toen Natuur en Bos de Galgebossen aankocht, bedroeg de bosoppervlakte zo'n 70 hectare. Ondertussen groeiden de Galgebossen aan tot 111 hectare. Je vindt er heel wat plantensoorten en ook de zeldzame kleine ijsvogelvlinder komt hier voor.

## AAN DE GALG!

De naam Galgebossen verwijst naar vroegere tijden, toen nog vaak doodstraffen werden uitgevoerd door ophanging aan de galg. Tot het begin van de 18e eeuw beslisten de heren van Vlamertinge en Elverdinge over leven en dood van hun onderdanen. Ter dood veroordeelden stierven aan galgen die stonden opgesteld aan de rand van de Galgebossen.

In tegenstelling tot de meeste andere bossen in deze omgeving werden de Galgebossen niet verwoest tijdens de Eerste Wereldoorlog, want ze dienden als rust- en uitvalsbasis voor het Engelse leger. Diverse brigades of divisies hadden er hun hoofdkwartier. In de bossen bevond zich ook een barak voor erediensgenoten van de Church of England en een cinemazaaltje. De nabijgelegen Hospitaalhoeve deed dienst als medische hulppost. De Plankenroute of Plank Road verbond de Galgebossen met het centrum van Vlamertinge. Via die weg trokken de soldaten naar het front. Langs de andere kant trokken ze naar het Talbot House in Poperinge.



poel in galgebossen © Regine Vanallemeersch



# WELKOM IN DE GALGEBOSSEN

IEPER-POPERINGE

AGENTSCHAP  
NATUUR & BOS

Onder de 24 soorten dagvlinders in de Galgebossen kun je de eikenpage, de zeldzame kleine ijsvogelvlinder, de grote weerschijnvlinder en het hooibeestje ontdekken. Verder kun je in het luchtruim verschillende vogels spotten: in de Galgebossen broeden 30 tot 35 soorten. Braamsluiper, boomkruiper, drie soorten spechten, staartmees, sperwer en buizerd kleuren het lijstje. Wespendif, houtsnip en boomvalk zijn ook trouwe bezoekers.

In heel wat bosranden in de Galgebossen ontwikkelt zich een gelaagde vegetatie: van kruiden over ruigtes naar lagere en hogere struiken tot de boomlaag. In dergelijke bosranden vinden veel dieren een gevarieerd voedselaanbod en schuil- en nestplaatsen. Een ree, vos of martersoort zoals wezel, hermelijn, bunzing of steenmarter, kan wel eens je pad kruisen.



staartmees © Hugo Willocx



grote weerschijnvlinder © Vilda/Jeroen Mentens

## NATUURWAARDEN

Wie van planten houdt, mag rekenen op minstens 150 soorten in de Galgebossen. Sommigen kenmerken de weinig verstoorde bosbodem: gulden en slanke sleutelbloem, brede wespenorchis, vingerhoedskruid, grote muur, kruipend zenegroen, gewone salomonszegel en kleine maagdenpalm.

Eigen aan het eiken-beukenbos van de Galgebossen zijn onder meer dubbelloof, stekelvaren, boskruiskruid, echt duizendguldenkruid, fraai en liggend hertshooi, Sint-Janskruid, vals salieenschapenzuring, Opdenatterebodems en in de poelen komen mooie moeras- en waterplanten voor: fonteinkruiden, gele lis, gele waterkers, gewone engelwortel, grote wederik, kale jonker, kantig hertshooi, moeraswalstro, pinksterbloem, watertorkruid en violier.

## HOE KOM JE IN DE GALGEBOSSEN?

Met de wagen:

- vanuit Poperinge, via de Elverdingseweg
- vanuit Elverdinge, via de Steentjemolenstraat
- vanuit Vlamertinge, via de Hospitaalstraat nabij de kerk

Met de fiets: via het fietsnetwerk Zuid, tussen knooppunt 82 en 90

Met het openbaar vervoer: belbus 29 (059 56 52 56): Ieper-Noord - zone 70: Galgestraat (Hagle Dump Cemetery) of Sint-Pieterstraat, nabij huisnummer 5



gulden sleutelbloem © Regine Vanallemeersch

## BEHEER

In de Galgebossen draait alles rond natuurontwikkeling: dood hout blijft liggen, exoten verdwijnen. Verder streven we naar een ongelijkjarige bomenstructuur: een bos met een grote diversiteit aan jonge en oude bomen. Omdat het gebied rijk is aan amfibieën, werden oude poelen hersteld en nieuwe gegraven. Zo kan ook de zeldzame kamsalamander zich hier nog uitbreiden. In heel wat bosranden ontwikkelt er zich een gelaagde vegetatie: van kruiden over ruigtes naar lagere en hogere struiken, tot de boomlaag. In dergelijke bosranden vinden vele dieren schuil- en nestplaatsen en een gevarieerd voedselaanbod.

## WELKOM

Dit prachtige bos kan je in al zijn facetten het best ontdekken via de 6,5 km lange bewegwijzerde Galgebossen Wandelroute, die start aan de bosparking in de Gasthuisstraat. Het oorlogsverleden snuif je op wanneer je langs het Hagle Dump Cemetery passeert, aan de rand van het bos. In de bocht van de Sint-Pietersstraat passeer je langs de jachtwachterswoning in het bos, de vroegere herberg De Gaai.



salomonszegel © Tom Linster

## AGENTSCHAP VOOR NATUUR EN BOS





















Agentschap voor Natuur en Bos  
anb@vlaanderen.be  
www.natuurenbos.be/galgebossen

- f <https://www.facebook.com/natuurenbos>
- t <https://www.twitter.com/natuurenbos>
- @ <https://www.instagram.com/natuurenbos>

Uitgave: juni 2022

Verantwoordelijke uitgever: Jelle De Wilde, Agentschap voor Natuur en Bos, Havenlaan 88 bus 75, 1000 Brussel

**Legende**

-  Loofhout
-  Privaat bos
-  Grasland / Weide
-  Privaat grasland
-  Speelzone
-  Bebouwing en tuinen
-  Water
-  Wandelpad
-  Bewegwijzerd wandelpad
-  Ruiterspad
-  Infobord
-  Parking
-  Private parking
-  Schuilhut
-  Picknickplaats
-  Restaurant
-  Vakantiehoeve
-  Militaire begraafplaats
-  Fietsknooppunt
-  Wandelknooppunt

