

# WELKOM IN HET LEIEBOS IN WEVELGEM



 **Vlaanderen**  
is natuur

Zoals de naam doet vermoeden, ligt dit bos aan de oevers van de Leie. Twee oude Leiearmen, ooit ontstaan bij de rechtekking van deze rivier, vormen een mooi onderdeel van het domein. Het domein van 26 hectaren is – samen met het Kennedybos – een ‘satellietbos’ van grote broer Preshoekbos iets verderop. In het Leiebos groeien inheemse bomen en struiken. Je vindt er zomereik, es, zwarte els, linde, berk, hazelaar, meidoorn, sleedoorn, ... Ook aan open plekken is gedacht. Altijd fijn om er op een warme zomerdag te gaan picknicken met familie of vrienden.

## TIENTALLEN SOORTEN VIS

De westelijke oude Leiearm in het Leiebos is een belangrijke recreatieve aantrekkingspool. Vooral hengelaars halen er hun hartje op. Je vindt er een tiental soorten vis waaronder de baars, karper en rietvoorn. De brasem is een kanjer van formaat, hij kan wel 60 tot 70 centimeter groot worden!

Ook de snoek heeft in de oude Leiearm zijn plaatsje. Deze roofvis verkiest vis op zijn bord en heeft een gevarieerd visbestand nodig om te overleven. Zijn aanwezigheid in de oude Leiearm wijst erop dat het water voldoende helder en van een goede kwaliteit is. De noordelijke Leiearm is ingericht als paaiplaats voor vissen en is ook een geliefde rustplek voor vogels en amfibieën.



snoek

In de overgang van de open ruimtes naar het gesloten bos vind je het typische duinstruikgewas. Hoewel duindoorn het meest opvalt zijn ook tal van andere struiksoorten aanwezig: meidoorn, kardinaalsmutsen en kruipwilg. Dit struikgewas is van belang voor vogels zoals zomertortel, nachtegaal en Cetti's zanger.



vuurjuffer

## VOGELS IN HET LEIEBOS

Af en toe is het woudaapje een zomergast in het Leiebos. Een eigenaardige en misleidende naam voor de kleinste reiger in onze contreien. Broeden doet hij langs de waterkant in de rietkragen. In de winter trekt hij richting tropisch Afrika. Een andere bewoner van het riet is de kleine karekiet. Mooi om te zien is hoe hij zo vlot de verticale rietstengels kan opklimmen. De fitis, tweelingbroer van de tjiftjaf, vind je hier ook. Beide vogels zijn quasi enkel van elkaar te onderscheiden door hun gezang.

## MEER INFORMATIE

Natuur en Bos van de Vlaamse overheid  
anb@vlaanderen.be  
www.natuurenbos.be/leiebos

 [www.facebook.com/natuurenbos](https://www.facebook.com/natuurenbos)  
 [www.twitter.com/natuurenbos](https://www.twitter.com/natuurenbos)  
 [www.instagram.com/natuurenbos](https://www.instagram.com/natuurenbos)

distelboktor



## EEN VAN DE EERSTE SPEELBOSSEN IN VLAANDEREN

In 1986 plantte men de eerste boom van het Leiebos. Het bos was bijna een primeur omdat dit één van de eerste speelbossen was in Vlaanderen. En het speelbos doet zijn naam alle eer aan. Hier moeten kinderen niet op de paden blijven en kunnen ze overal ravotten.

Om hun fantasie een extra boost te geven legden we hellingen met tunnels aan en kunnen kinderen kampen bouwen met de vele takken die op de grond liggen. Bij een bezoek aan de rest van het Leiebos vragen we wat meer discipline: op de paden blijven is daar wel verplicht.



icarusblauwtje



Uitgave: juli 2020  
Lay-out: Patrick Van den Berghe  
Foto's: Tom Linster, met uitzondering van snoek: Vilda/Rollin Verlinde

Verantwoordelijke uitgever:  
Jelle De Wilde, Natuur en Bos van de Vlaamse overheid,  
Havenlaan 88 bus 75, 1000 Brussel

















## WEGBESCHRIJVING

Het Leiebos is te voet of met de fiets gemakkelijk bereikbaar via jaagpad langs de Leie. Fietsknooppunten 9 en 19 zijn het dichtst bij gelegen van het Leiebos.

Met de auto: Neem op de E403 afrit 5 Wevelgem en neem de N8 richting Bissegem/Luchthaven Kortrijk-Wevelgem. Neem op de rotonde de 3e afslag naar Kortrijkstraat. Sla linksaf naar de Guldensporenstraat.

### LEGENDE

-  BOS
-  GRASLAND
-  WATERLOPEN / POEL
-  SPEELZONE
-  AUTOWEG
-  GEWESTWEG
-  WEGEN
-  WANDELPAD
-  FIETSPAD
-  MOUNTAINBIKEPAD
-  INFOBORD
-  PAAIPLAATS
-  VISWATER
-  DOMEINGRENS