

















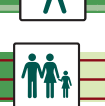








### Legende

-  Openbaar bos
-  Privaat bos
-  Grasland
-  Boomgaard
-  Bebouwing en tuinen
-  Water
-  Gemeentegrens
-  Provinciegrens
-  Onverharde weg
-  Wandelpad
-  Rode wandeling (4,2 km)
-  Blauwe wandeling (3,8 km)
-  Gele wandeling (3,2 km)
-  Groene wandeling (1,5 km)
-  Verbindingspad (+/- 300 m)
-  Fiets- en ruiterspad
-  Knuppelpad
-  Infobord
-  Picknickzone
-  Parking (fietsen en auto's)
-  Speelzone
-  Vrij toegankelijke zone
-  Horeca
-  Kerk
-  Kapel

