

























Legende

-  Bos
-  Heide
-  Grasland
-  Akker
-  Bebouwing en tuinen
-  Water
-  Domeingrens
-  Onverharde weg
-  Wandelpad (5,5 km)
-  Wandelpad verkorting (3,5 km)
-  Loopgravenpad met richting
-  Rolstoeltoegankelijk pad
-  Ruiterspad
-  Infobord
-  Parking
-  Picknicktafel
-  Rustbank
-  Fort
-  Kasteel
-  Bunker
-  Opengestelde bunker
-  Verboden voor honden
-  Wandelknooppunt
-  Fietsknooppunt

